

Vers 1750, le meunier s'appelle Gabriel Mignot. Lors de l'élaboration du cadastre napoléonien en 1823, la propriété d'Antoine Mignot est composée d'une étale, d'un moulin accolé à la maison et d'un petit bâtiment appelé "usine à huile", industrie unique dans la région. Le dernier meunier, Joseph Bony, semble stopper son activité aux alentours de 1906.

Le moulin de Montéribeyre

La rivière Sioule (165 km) prend sa source sur la commune de Vernines, à proximité du lac de Servières. Elle se poursuit sur la commune de Saint-Bonnet-près-Orival, avant de traverser la commune d'Olby (sur 9 km 200). C'est le royaume de la truite fario.

La Sioule



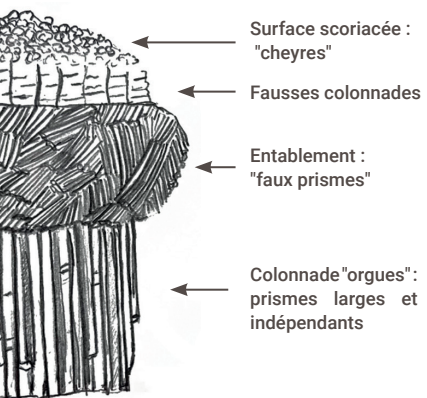
Qui était Joséphine pour monsieur Bertrand ? Découvrez la réponse sur la fontaine.

Caché derrière ses murs, le "château" était à l'origine le relais de chasse du château de Polagnat. En 1867, monsieur Bertrand, propriétaire de l'époque, dota son habitation d'eau courante et fit don d'une fontaine, qu'il nomma Joséphine, aux habitants du village enchantés de ne plus descendre chercher l'eau à la rivière. Le trop-plein de cette fontaine se déversait dans le bac en contre bas et permettait le lavage du linge. En face de la fontaine se trouvent les "entraves" où les agriculteurs ferraient les vaches. Elles travaillaient dans les champs avant que le tracteur ne les remplace.

Le petit patrimoine du bourg



Sur le sentier des "fonds de Vallière" se trouvent des **orgues volcaniques** issus du refroidissement lent du cœur de la coulée de lave du puy de Barme (environ 40 000 ans). Ces formes en colonnes hexagonales sont le résultat d'une contraction thermique lente.



Les colonnes se mettent en place perpendiculairement à la zone de refroidissement en creux de vallée et sont mises à nu par inversion du relief (érosion des roches plus tendres de la vallée d'origine).



Scannez ce code pour retrouver la totalité des informations des parcours Connaitre Olby.



Une flore remarquable



La knautie des champs (scabieuse) : fleur mauve de bord de chemin. Très mellifère, elle attire de nombreux insectes, notamment les abeilles et les papillons.



La silène enflée : fleur blanche à la calice enflée, les enfants l'utilisent comme pétards.

www.olby.fr



PARCOURS

découverte

Montéribeyre, La balade des pêcheurs



9,2 km - Dénivelé positif + 130 m
Niveau facile



Montéribeyre

Cette balade vous fera cheminer le long de la Sioule et passer par le village de Montéribeyre. D'ailleurs, l'étymologie de son nom signifie "mont à côté de la rivière". Des objets datant de l'antiquité ont été retrouvés ; ce qui prouve une occupation humaine très ancienne. On sait également que le village a appartenu au seigneur de Cordes (Orcival) jusqu'en 1789.



Scannez ce code pour découvrir la vidéo "Une histoire d'eau..."

La source Enaba (ou Nabat) & la source Fontane

En bord de chemin, vous pourrez découvrir la source Enaba et environ 500 mètres plus loin la source Fontane ; on raconte que son eau soigne l'eczéma.


A - Le calvaire

Chacune des croix a été financée par une famille différente de Montéribeyre.

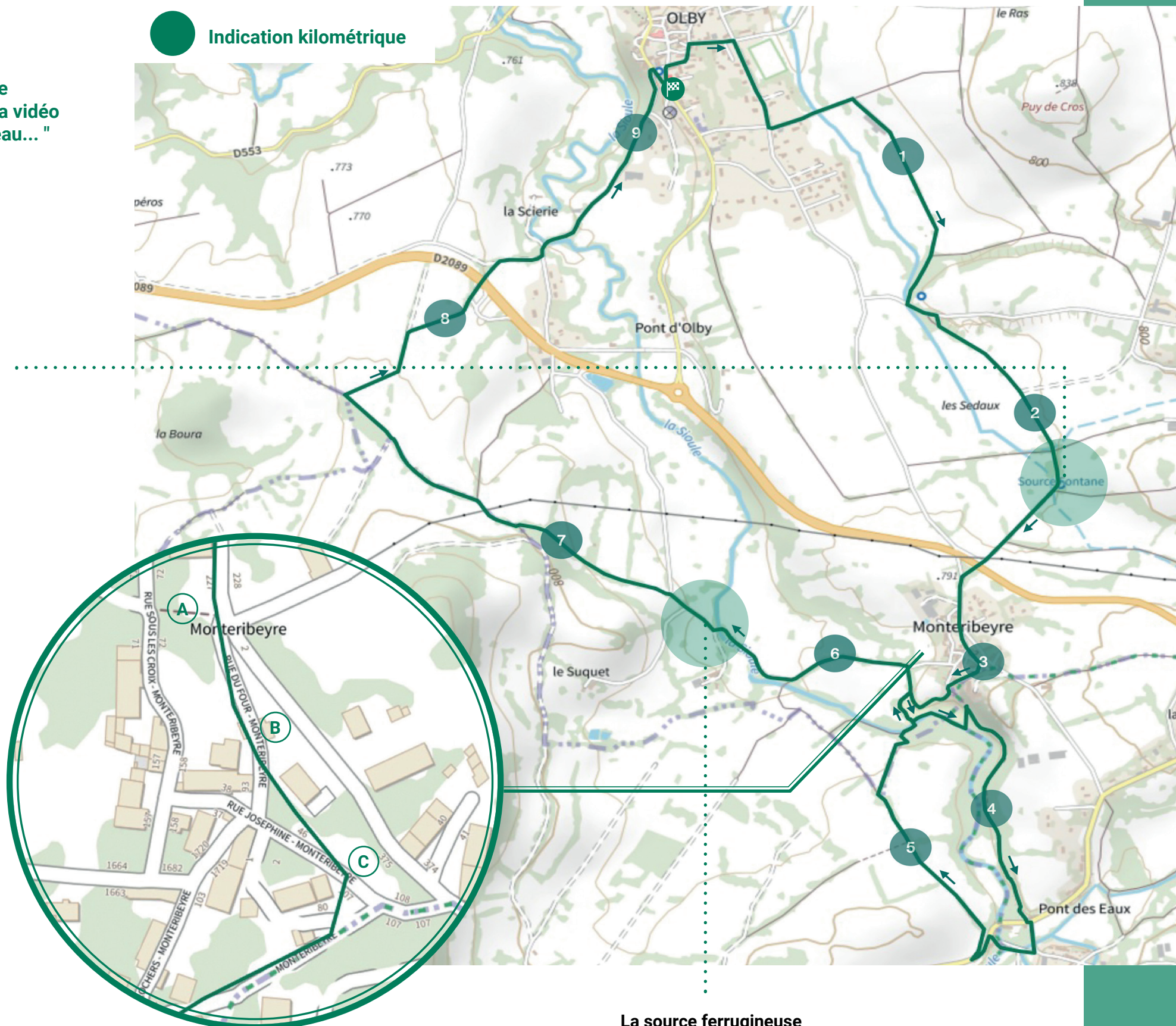
B - Le four

Ce four a la particularité d'avoir deux bassines à l'intérieur pour le lavage du linge autrefois. Elles se situent près du foyer à droite. On se servait des braises du four pour chauffer l'eau.

C - Le lavoir, la fontaine Joséphine & les entraves

(Voir paragraphe )

Indication kilométrique






La source ferrugineuse

Au niveau du pont, une source d'eau ferrugineuse rejoint la Sioule. On peut observer la couleur orange caractéristique de la présence du fer.

Téléchargez la trace GPX du parcours



Détail du parcours

- Au départ de la place de la fontaine, prendre la grand'rue, la rue de la Croix de Bey, la rue de la Ganne à droite puis tourner à gauche sur la rue du Puy de Cros.
- Dans la montée, au niveau de la ferme, tourner à droite puis suivre le chemin jusqu'à la route (passage devant la source Enaba)
- À gauche, emprunter la route sur 100 m puis prendre le 1^{er} chemin à droite.
- Suivre sur un kilomètre (la source "Fontane" à 700 m à gauche) jusqu'au passage sous le boviduc.
- Prendre à gauche sur la route jusqu'au calvaire - A - (situé à droite) puis emprunter la rue du Four - B - , et au niveau du lavoir, remonter la rue Joséphine jusqu'à la fontaine du même nom, et les entraves. (Voir )
- De là, tourner à droite et longer le mur sur 100 m puis prendre le chemin des rochers.
- Après 150 m, descendre à gauche jusqu'au pont. NE PAS LE FRANCHIR.
- Emprunter à gauche le chemin de pêcheur le long de la rivière.
- Après la grimpette, prendre à droite sur 600 m jusqu'à la route - passage vers la coulée d'Olby - . (voir ) .
- Aller tout droit et prendre le 1^{er} chemin à droite.
- De nouveau sur la route, suivre à gauche sur 100 m et prendre à droite le chemin montant dans le virage.
- Après 800 m, emprunter le premier sentier à droite pour rejoindre la rivière, le pont et les ruines du moulin. (Voir ))
- Franchir le pont, prendre deux fois à gauche et suivre la route sur 800 m. (passage près du pont et lieu-dit " le Suquet") .
- Après la petite montée, suivre à gauche le GR 441 sur 1 km 100 et prendre à droite.
- Rester à droite à la 1^{ère} intersection, passer sous le pont puis suivre la route à gauche sur 1 km qui vous ramènera à l'arrivée.