

Le bac du Monteillet, situé sous la croix à droite, servait à abreuver les animaux du village. Il a été remis en état par les habitants de la commune.



C'est un pont du Moyen-Âge qui reliait Rochefort-Montagne à Coheix. L'ancien pont, qui était romain, s'est écroulé dans la rivière ... peut-être détruit par un tremblement de terre. On peut y croiser aussi bien des randonneurs que des pêcheurs ou des vététistes. Le pont est constitué d'une arche unique en berceau. Elle est appareillée en pierre volcanique de type trachyandésite.

Le pont du Glavin



Considéré comme l'un des plus beaux rapaces d'Europe, le milan royal est souvent présent dans le ciel d'Olby. Il apprécie ses paysages agricoles ouverts et bocagés, idéaux pour nicher et chasser de petits mammifères. Son vol nonchalant à faible altitude et sa longue queue rousse et échancrée en font un rapace facilement reconnaissable.

Le milan royal



La Chaîne des Puys et le Sancy-Mont Dore

A l'est, la Chaîne des Puys est composée d'environ 80 volcans dits monogéniques : chacun s'est édifié en une seule éruption. Le magma est remonté à la surface par des fissures. Il s'est ensuite refroidi dans la cheminée bouchant ainsi le conduit vers la surface. À chaque nouvelle éruption, le magma a emprunté d'autres fissures, constituant une chaîne nord-sud de volcans le long d'un réseau de failles de la même orientation. Plus au sud, le massif Sancy-Mont Dore fait partie des stratovolcans. Il a connu des centaines d'éruptions dont les retombées et projections se sont accumulées et parfois effondrées. C'est un immense appareil volcanique complexe comparable à l'Etna ou au Vésuve.



Scannez ce code pour retrouver la totalité des informations des parcours Connaitre Olby.



Une flore remarquable



La centauree jassée : son nom viendrait du centaure Chiron. Empoisonné par une flèche d'Héraclès, il aurait utilisé les propriétés médicinales de la plante pour tenter de se soigner.



Le millepertuis perforé : signifie " mille trous " car les feuilles semblent criblées de trous. Son huile de couleur rouge est connue comme apaisante et anti-inflammatoire.

www.olby.fr



© Crédits photos : David Gonthier - LPCO.

PARCOURS découverte

Le Bouchet & le Monteillet Entre monts et vallées



12 ou 15 km - Dénivelé positif + 320 m
Niveau « bon marcheur »



Le Bouchet, le Monteillet

Cette balade vous entraîne entre monts et vallées. Elle vous offre des passages bucoliques le long de la Sioule, tout comme des points de vue sur les vastes étendues bocagères et les volcans.

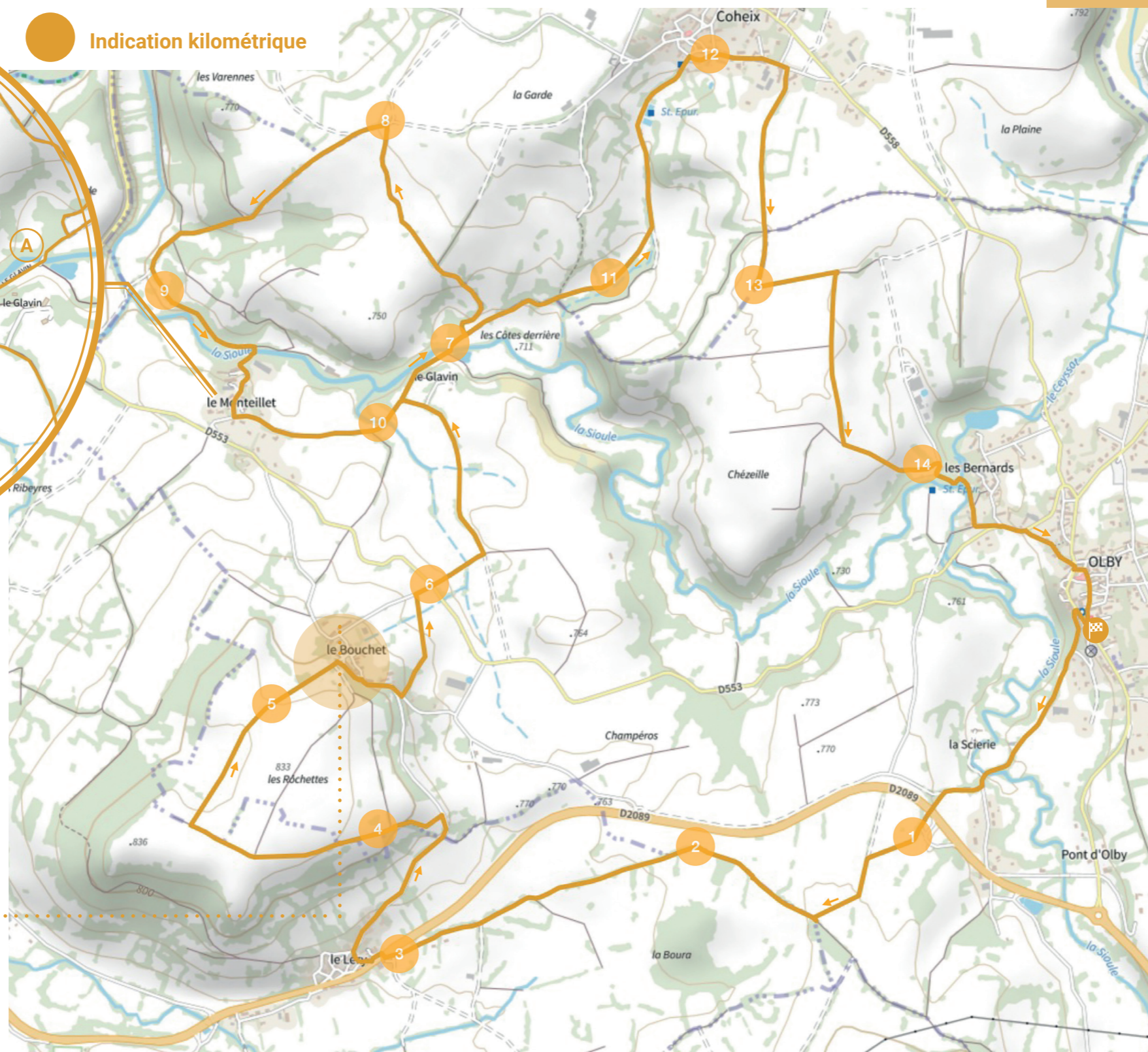



Scannez ce code pour découvrir la vidéo "Et au milieu coule une rivière"

Téléchargez la trace GPX du parcours



Indication kilométrique



A - Pont du glavin
(Voir paragraphe )



Scannez ce code pour découvrir la vidéo "La tête en l'air"


Le Bouchet

Perché sur sa butte, le Bouchet compte de nos jours seulement 2 agriculteurs, contre une dizaine d'agriculteurs au milieu du XX^e siècle. À cette époque, les enfants du village se rendaient à pied à l'école du bourg d'Olby, par tous les temps. Les hivers, ils appréciaient la rencontre du laitier qui collectait les bidons de lait de ferme en ferme et transportait les plus jeunes au bout du chemin.

Le lavoir du Bouchet, pas privé

Au sommet du village, le lavoir et l'abreuvoir en pierre de Chambois se sont révélés trop près l'un de l'autre, l'eau des lessives troublant l'eau qui abreuvait les troupeaux. Il fut décidé de construire un nouveau lavoir indépendant qui fut placé contre la maison voisine avec l'accord du propriétaire, permettant l'accès à tous les habitants.

Détail du parcours

- Au départ de la place de la fontaine, prendre le chemin des pêcheurs sur 700 m (derrière la poste).
- Après le chemin de la scierie, prendre à droite sur 200 m puis à gauche sous le boviduc.
- Rester sur le chemin principal et après 500 m, tourner à droite et continuer jusqu'au village " le Léry " (1,5 km).
- Emprunter le passage sécurisé sous la route et traverser le village en restant toujours à droite.
- Après 700 m prendre le 1^{er} chemin à gauche, grimper sur 800 m pour arriver sur le plateau et profiter du panorama.
- Continuer à droite jusqu'au village " le Bouchet ".
- À la 1^{ère} maison vous trouverez les 3 lavoirs ainsi que l'abreuvoir et le travail.
- Emprunter la rue de la Randanne sur 200 m puis le 1^{er} chemin à gauche.
- Au bout de celui-ci prendre à droite, traverser la route de la Miouze. Continuer jusqu'à la route suivante.
- Prendre le 2^{ème} chemin à droite en direction de la Sioule et du pont du Glavin. (Voir )
- Après avoir franchi le pont,
 - vous avez la possibilité de faire une boucle de 3,5 km supplémentaires. Pour cela prendre le 1^{er} chemin à gauche.
 - sinon continuer tout droit jusqu'au village et reprendre le descriptif en 1.
- Rejoindre l'intersection suivante et rester sur la gauche jusqu'au moulin du Monteillet.
- Toujours sur la gauche, longer la Sioule jusqu'à la passerelle (à droite).
- Franchir celle-ci, remonter jusqu'au village (passage devant l'abreuvoir dans la montée).
- Prendre à gauche la route du Glavin sur 600 m.
- Rejoindre à nouveau le pont et rester sur le chemin principal jusqu'au village de Coheix.
- 1 Arrivé à Coheix, prendre à droite la rue de l'ancienne école sur 400 m puis le chemin de Coudy à droite.
- Après 700 m prendre à gauche puis à droite jusqu'au village " les Bernards ".
- Suivre la rue du moulin, la rue des Combrailles, et à droite le chemin des dames.
- Contournez le tilleul, l'église puis rejoindre la place de la fontaine.