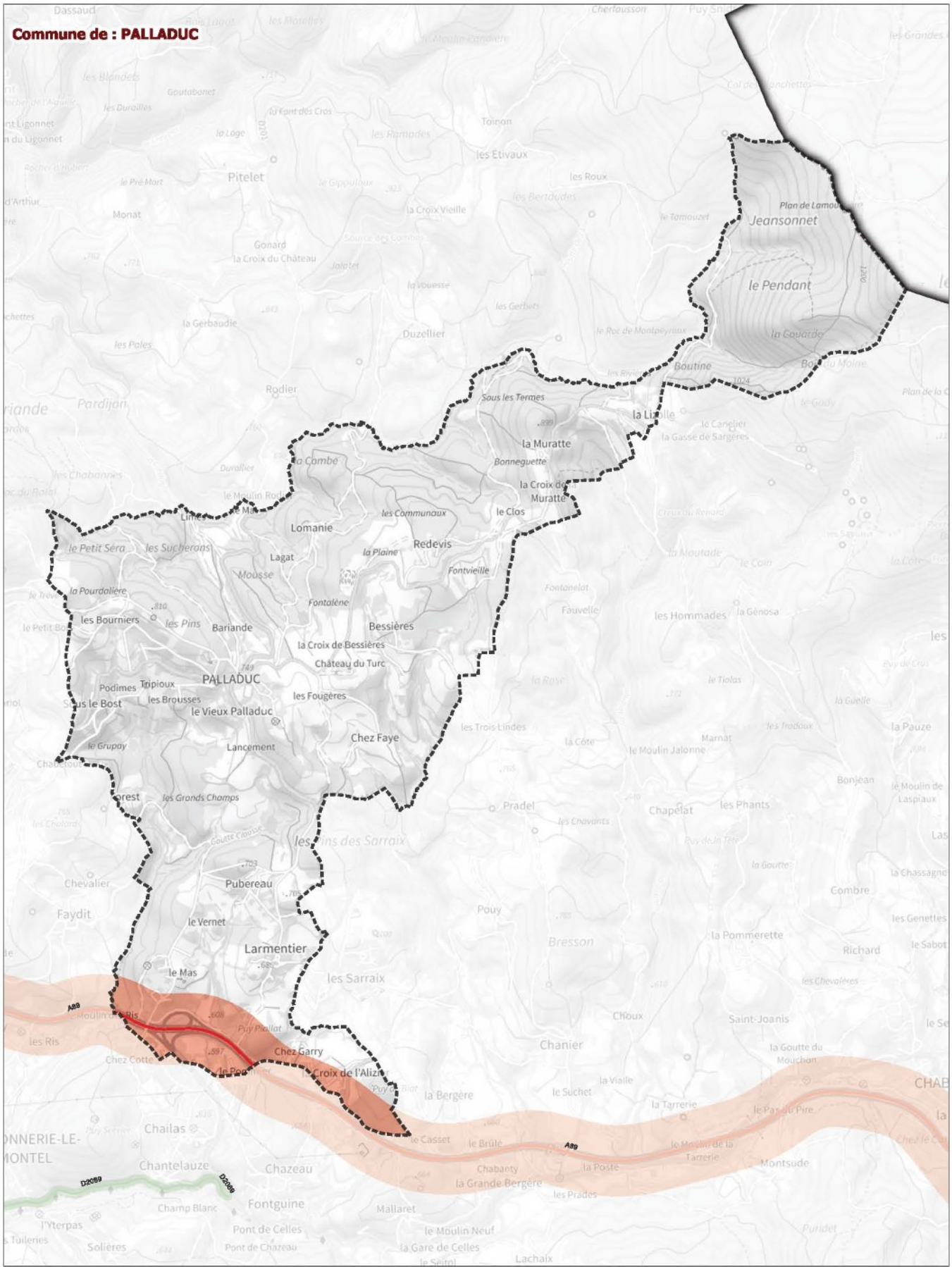


Commune de : PALLADUC

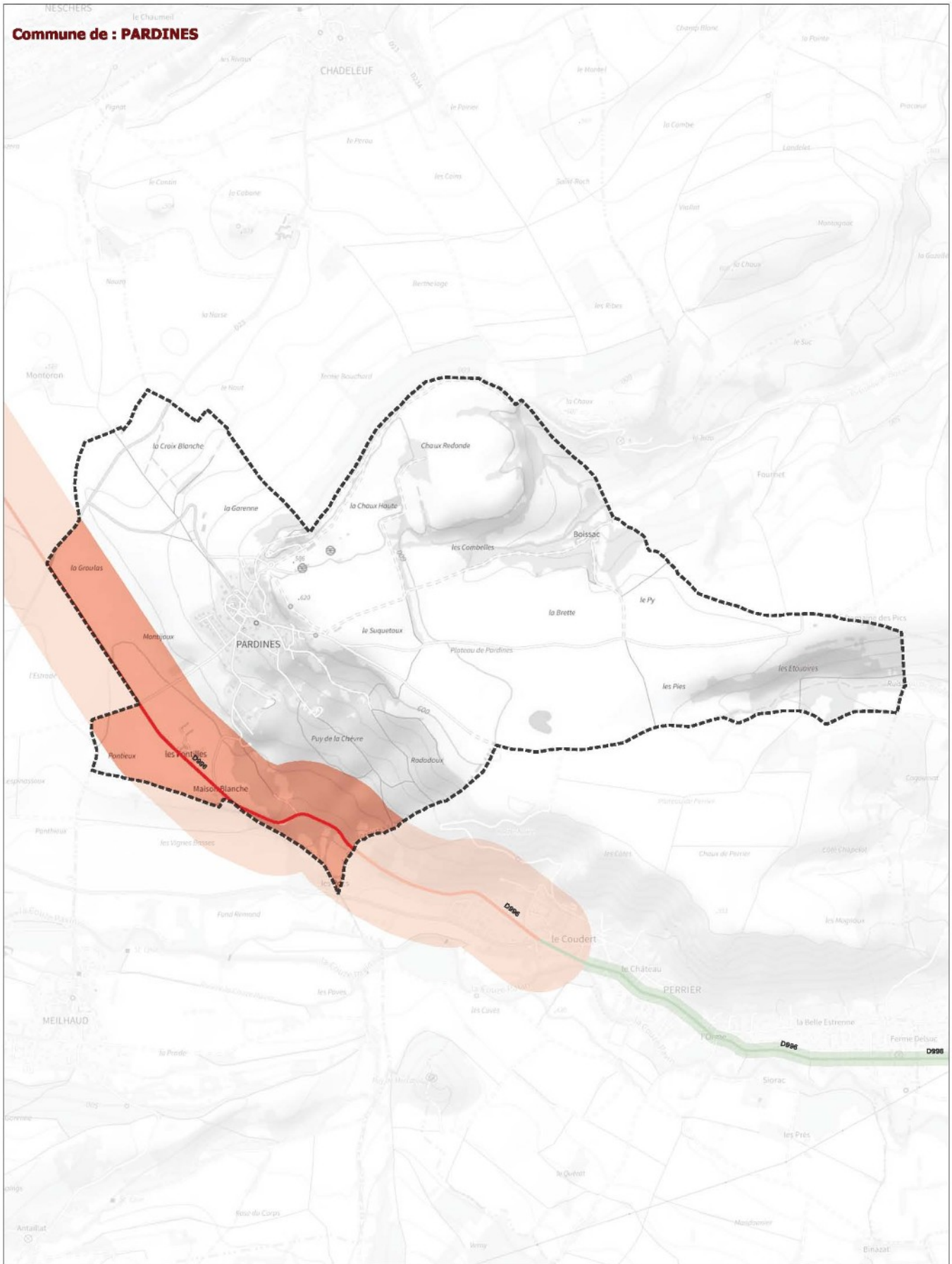


Classement sonore : ■ catégorie 1 ■ catégorie 2 ■ catégorie 3 ■ catégorie 4 ■ catégorie 5 Limites des communes



| Classement sonore 2024 des infrastructures de transport terrestre du Puy-de-Dôme pris en vertu de l'article L571-10 du code de l'environnement / réseau routier | | | |
|---|---|-----------------------------|--------------------|
| PALLADUC | Source de données : CEREMA, SNCF (fer) ; CEREMA, ASF, APRR (route) Couche : n_projet_classement_sonore_2023_1_063.shp Fond cartographique numérique : Plan IGN 2022 | Réalisation : DDT63/SET/GGC | Diffusion : PUBLIC |
| | | Date : janvier 2024 | 1:25 394 |

Commune de : PARDINES



Classement sonore : ■ catégorie 1 ■ catégorie 2 ■ catégorie 3 ■ catégorie 4 ■ catégorie 5 Limites des communes



| Classement sonore 2024 des infrastructures de transport terrestre du Puy-de-Dôme pris en vertu de l'article L571-10 du code de l'environnement / réseau routier | | | |
|---|---|-----------------------------|--------------------|
| PARDINES | Source de données : CEREMA, SNCF (fer) ; CEREMA, ASF, APRR (route) Couche : n_projet_classement_sonore_2023_1_063.shp Fond cartographique numérique : Plan IGN 2022 | Réalisation : DDT63/SET/GGC | Diffusion : PUBLIC |
| | | Date : janvier 2024 | 1:16 324 |

Commune de : PARENT

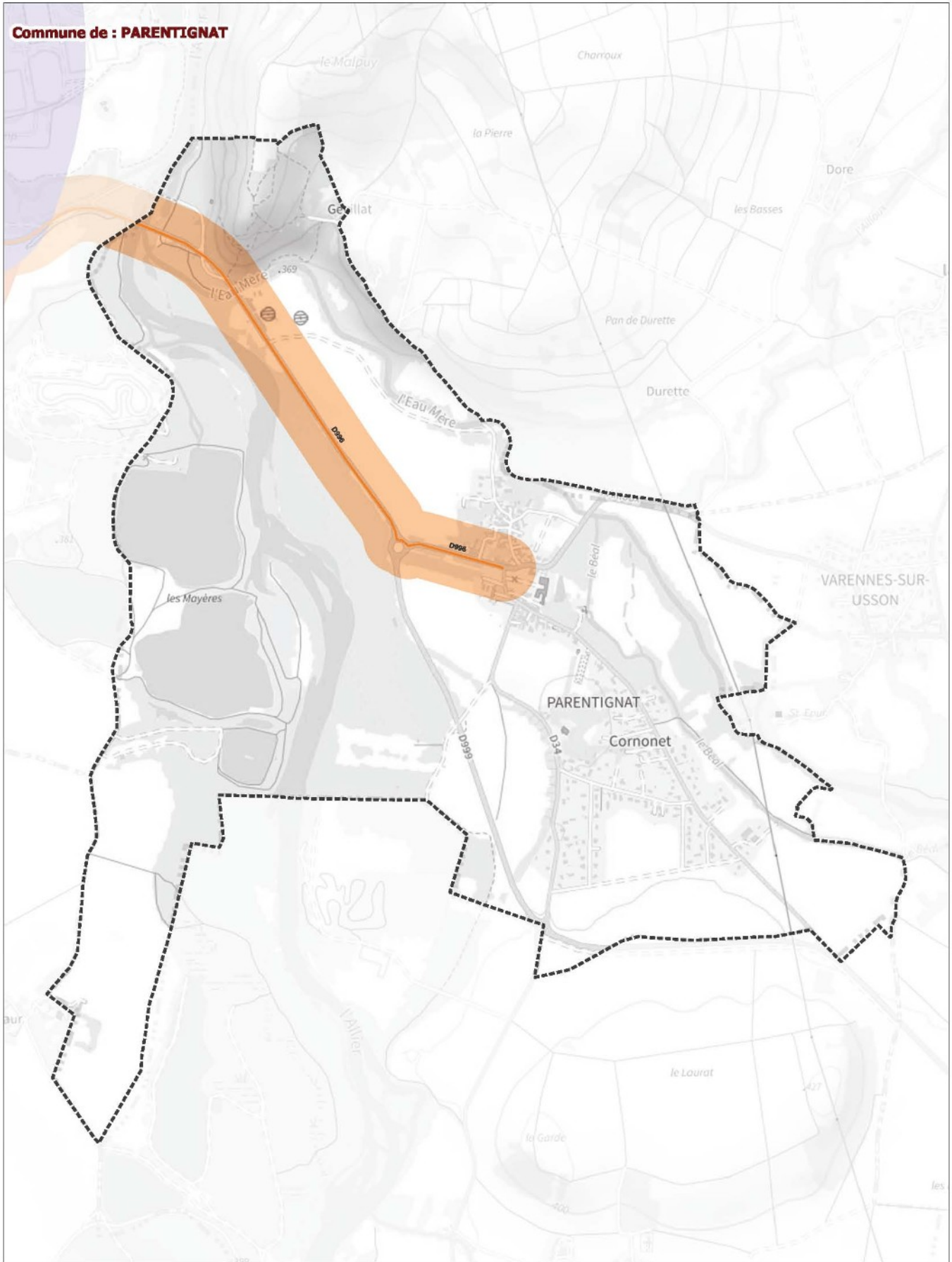


Classement sonore : catégorie 1 catégorie 2 catégorie 3 catégorie 4 catégorie 5 Limites des communes



| Classement sonore 2024 des infrastructures de transport terrestre du Puy-de-Dôme pris en vertu de l'article L571-10 du code de l'environnement / réseau routier | | | |
|---|--|-----------------------------|--------------------|
| PARENT | Source de données : CEREMA, SNCF (fer) ; CEREMA, ASF, APRR (route) | Réalisation : DDT63/SET/GGC | Diffusion : PUBLIC |
| | Couche : n_projet_classement_sonore_2023_1_063.shp | Date : janvier 2024 | 1:10 759 |
| Fond cartographique numérique : Plan IGN 2022 | | | |

Commune de : PARENTIGNAT

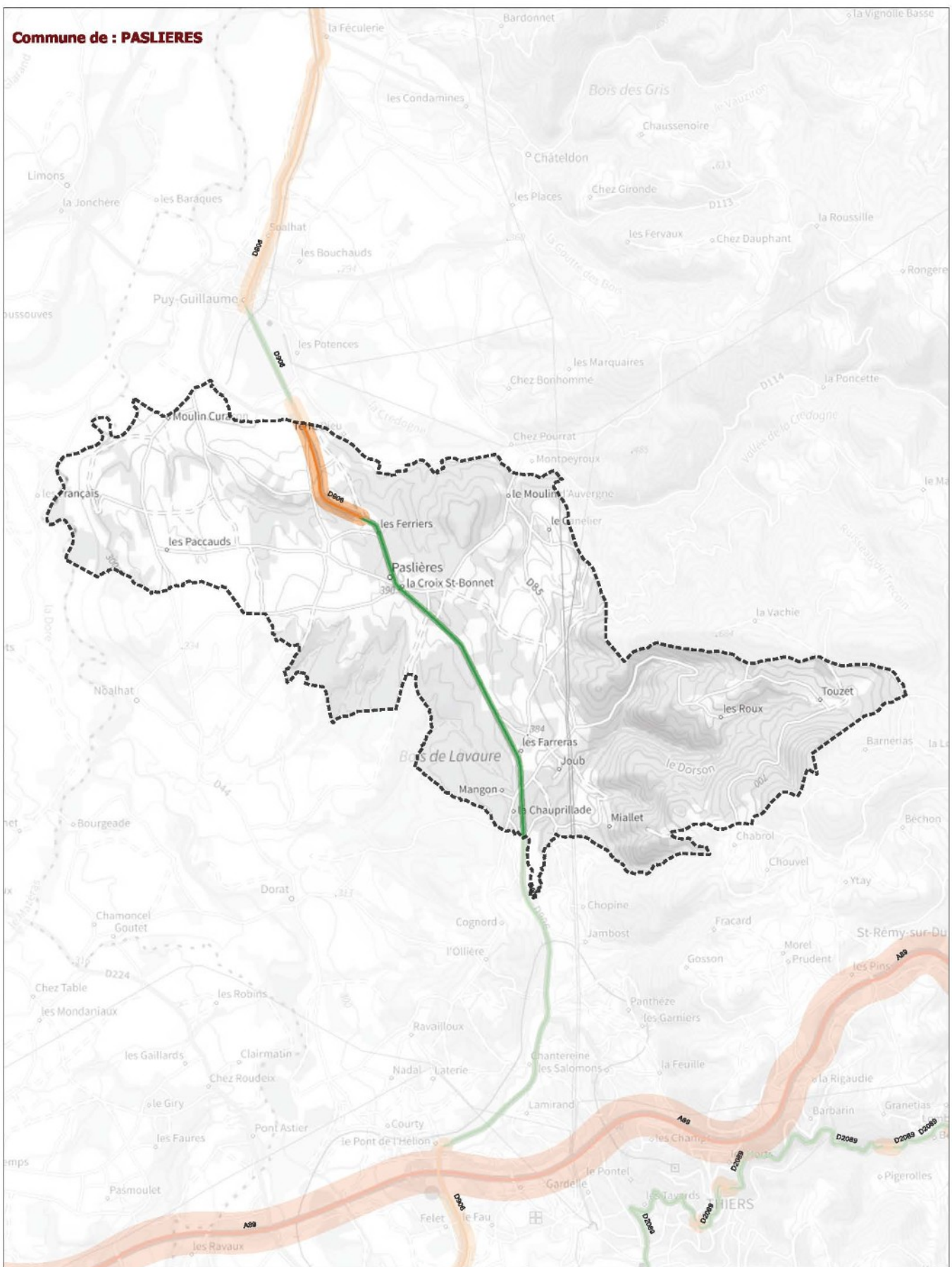


Classement sonore : ■ catégorie 1 ■ catégorie 2 ■ catégorie 3 ■ catégorie 4 ■ catégorie 5 Limites des communes



| Classement sonore 2024 des infrastructures de transport terrestre du Puy-de-Dôme pris en vertu de l'article L571-10 du code de l'environnement / réseau routier | | | |
|---|--|-----------------------------|--------------------|
| PARENTIGNAT | Source de données : CEREMA, SNCF (fer) ; CEREMA, ASF, APRR (route) | Réalisation : DDT63/SET/GGC | Diffusion : PUBLIC |
| | Couche : n_projet_classement_sonore_2023_1_063.shp | Date : janvier 2024 | 1:10 736 |
| Fond cartographique numérique : Plan IGN 2022 | | | |

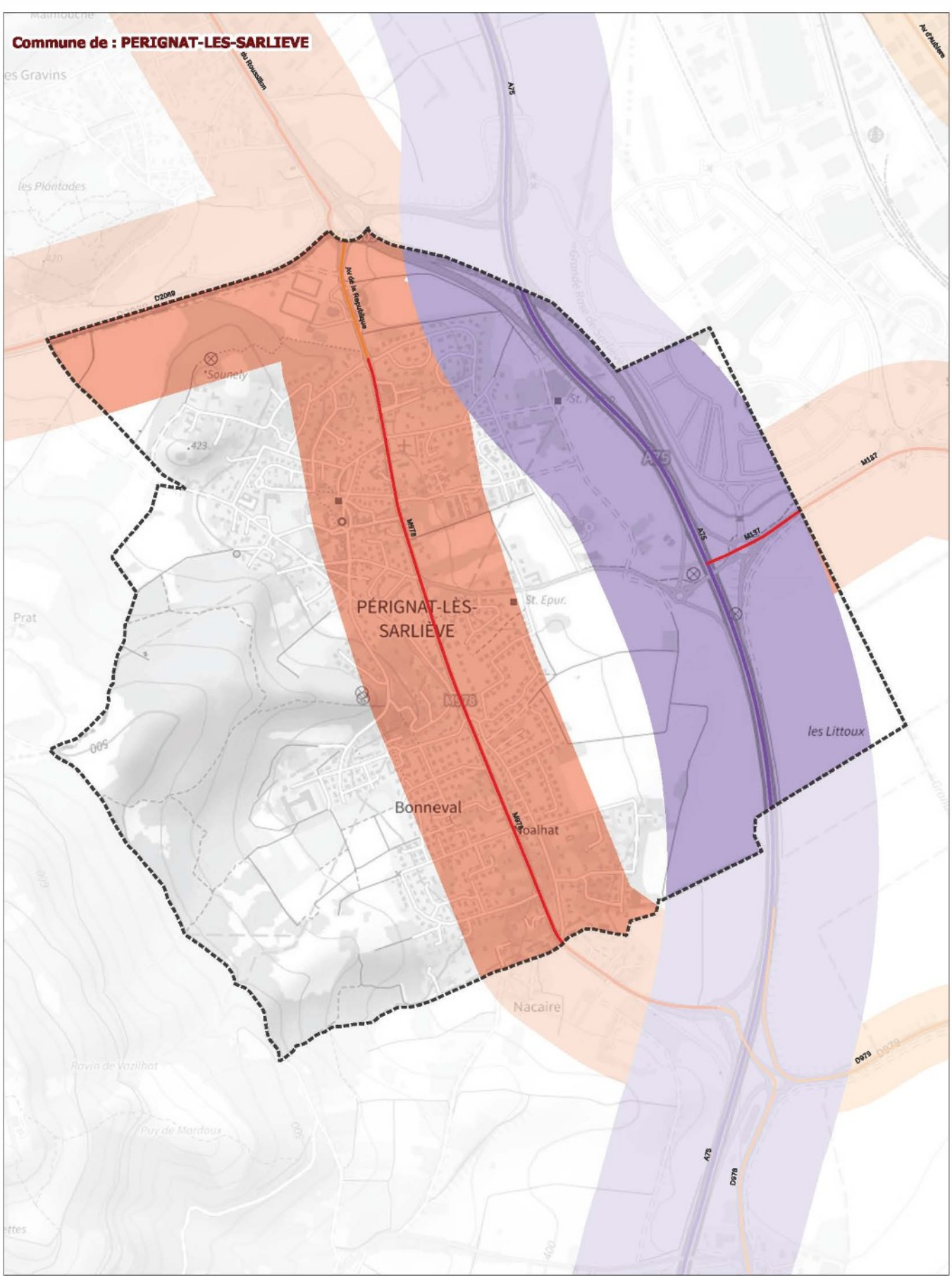
Commune de : PASLIERES



Classement sonore : ■ catégorie 1 ■ catégorie 2 ■ catégorie 3 ■ catégorie 4 ■ catégorie 5 Limites des communes



| Classement sonore 2024 des infrastructures de transport terrestre du Puy-de-Dôme pris en vertu de l'article L571-10 du code de l'environnement / réseau routier | | | |
|---|---|-----------------------------|--------------------|
| PASLIERES | Source de données : CEREMA, SNCF (fer) ; CEREMA, ASF, APRR (route) Couche : n_projet_classement_sonore_2023_1_063.shp Fond cartographique numérique : Plan IGN 2022 | Réalisation : DDT63/SET/GGC | Diffusion : PUBLIC |
| | | Date : janvier 2024 | 1:42 868 |

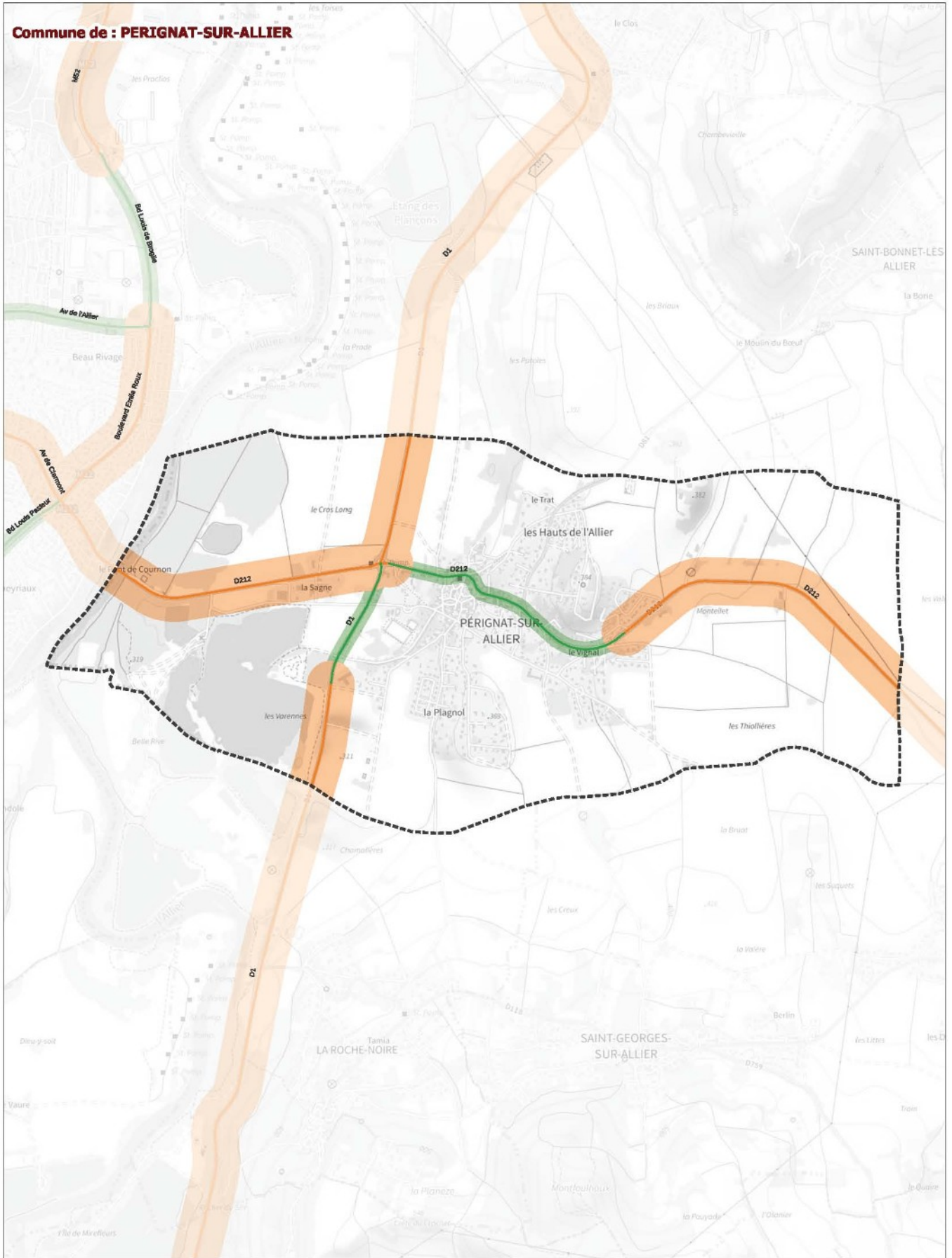


Classement sonore : ■ catégorie 1 ■ catégorie 2 ■ catégorie 3 ■ catégorie 4 ■ catégorie 5 Limites des communes



| | | | |
|------------------------------|---|-----------------------------|--------------------|
| PERIGNAT-LES-SARLIEVE | Source de données : CEREMA, SNCF (fer) ; CEREMA, ASF, APRR (route) Couche : n_projet_classement_sonore_2023_063.shp Fond cartographique numérique : Plan IGN 2022 | Réalisation : DDT63/SET/GGC | Diffusion : PUBLIC |
| | | Date : janvier 2024 | 1:10 013 |

Commune de : PERIGNAT-SUR-ALLIER

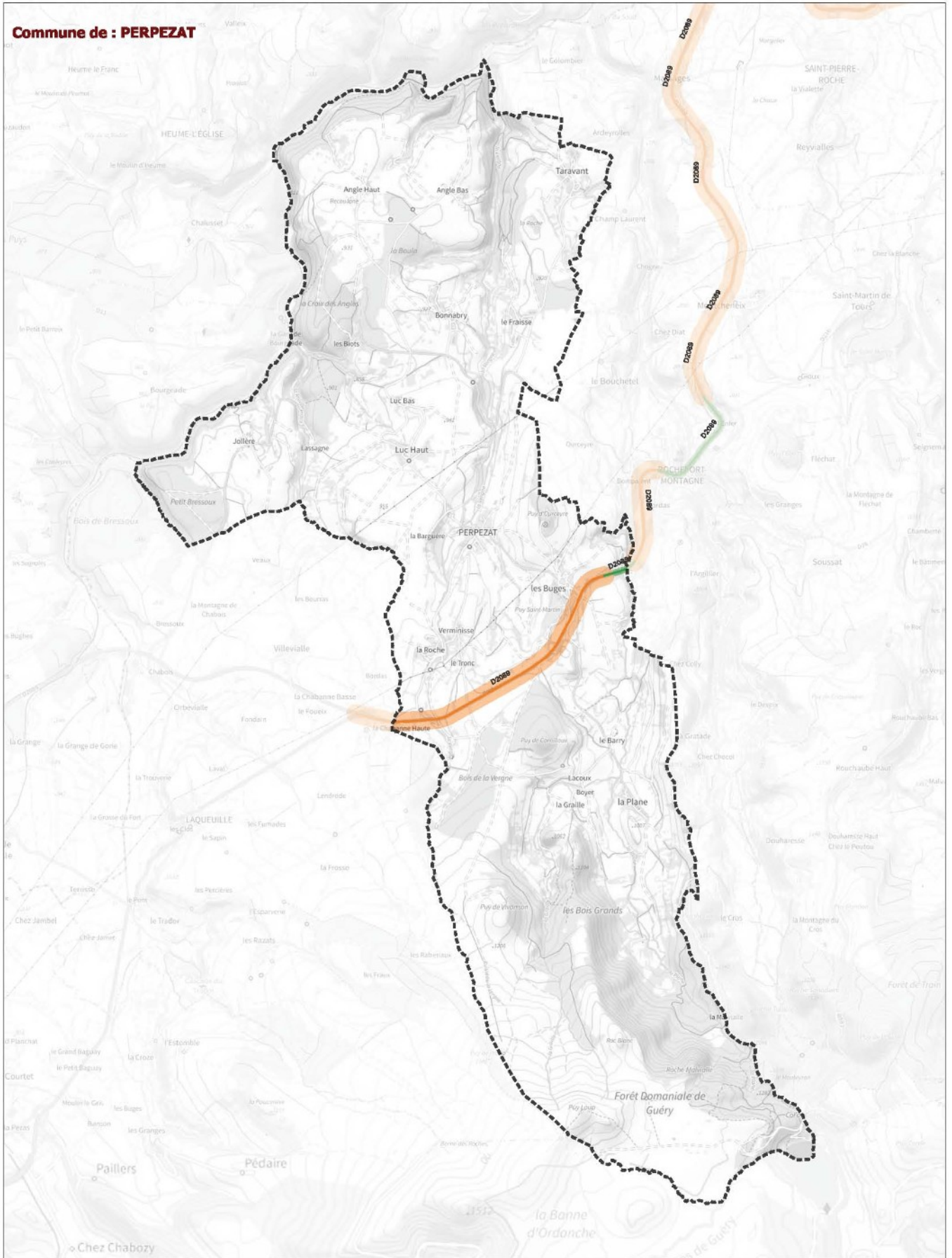


Classement sonore : ■ catégorie 1 ■ catégorie 2 ■ catégorie 3 ■ catégorie 4 ■ catégorie 5 Limites des communes



| Classement sonore 2024 des infrastructures de transport terrestre du Puy-de-Dôme pris en vertu de l'article L571-10 du code de l'environnement / réseau routier | | | |
|---|--|-----------------------------|--------------------|
| PERIGNAT-SUR-ALLIER | Source de données : CEREMA, SNCF (fer) ; CEREMA, ASF, APRR (route) | Réalisation : DDT63/SET/GGC | Diffusion : PUBLIC |
| | Couche : n_projet_classement_sonore_2023_1_063.shp | Date : janvier 2024 | 1:14 967 |
| Fond cartographique numérique : Plan IGN 2022 | | | |

Commune de : PERPEZAT

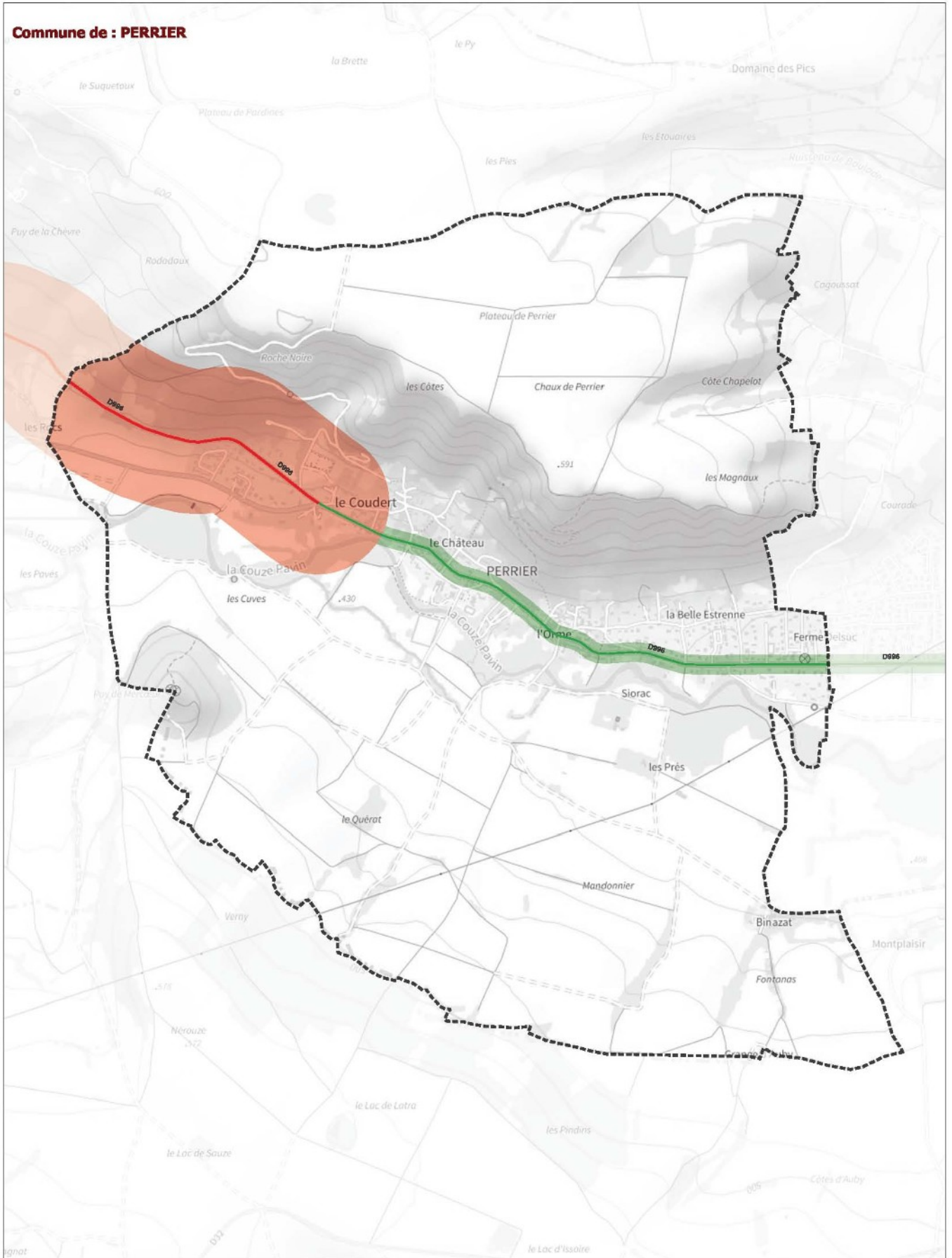


Classement sonore : ■ catégorie 1 ■ catégorie 2 ■ catégorie 3 ■ catégorie 4 ■ catégorie 5 Limites des communes



| Classement sonore 2024 des infrastructures de transport terrestre du Puy-de-Dôme pris en vertu de l'article L571-10 du code de l'environnement / réseau routier | | | |
|---|---|-----------------------------|--------------------|
| PERPEZAT | Source de données : CEREMA, SNCF (fer) ; CEREMA, ASF, APRR (route) Couche : n_projet_classement_sonore_2023_1_063.shp Fond cartographique numérique : Plan IGN 2022 | Réalisation : DDT63/SET/GGC | Diffusion : PUBLIC |
| | | Date : janvier 2024 | 1:37 755 |

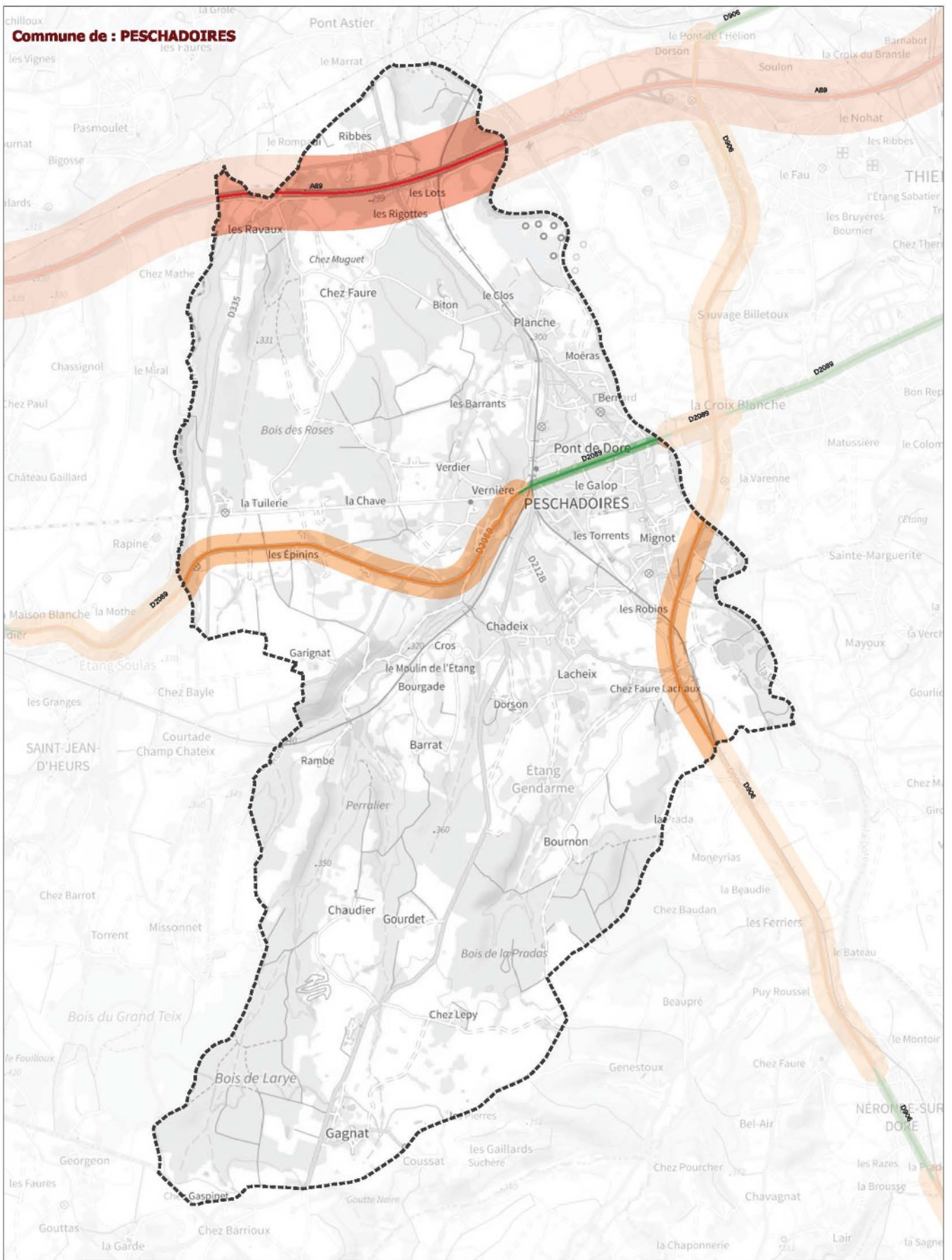
Commune de : PERRIER



Classement sonore : ■ catégorie 1 ■ catégorie 2 ■ catégorie 3 ■ catégorie 4 ■ catégorie 5 Limites des communes



| Classement sonore 2024 des infrastructures de transport terrestre du Puy-de-Dôme pris en vertu de l'article L571-10 du code de l'environnement / réseau routier | | | |
|---|---|-----------------------------|--------------------|
| PERRIER | Source de données : CEREMA, SNCF (fer) ; CEREMA, ASF, APRR (route) Couche : n_projet_classement_sonore_2023_1_063.shp Fond cartographique numérique : Plan IGN 2022 | Réalisation : DDT63/SET/GGC | Diffusion : PUBLIC |
| | | Date : janvier 2024 | 1:12 036 |



Classement sonore : ■ catégorie 1 ■ catégorie 2 ■ catégorie 3 ■ catégorie 4 ■ catégorie 5 Limites des communes



| Classement sonore 2024 des infrastructures de transport terrestre du Puy-de-Dôme pris en vertu de l'article L571-10 du code de l'environnement / réseau routier | | | |
|---|---|-----------------------------|--------------------|
| PESCHADAIRES | Source de données : CEREMA, SNCF (fer) ; CEREMA, ASF, APRR (route) Couche : n_projet_classement_sonore_2023_I_063.shp Fond cartographique numérique : Plan IGN 2022 | Réalisation : DDT63/SET/GGC | Diffusion : PUBLIC |
| | | Date : janvier 2024 | 1:23 760 |

Commune de : **PESSAT-VILLENEUVE**

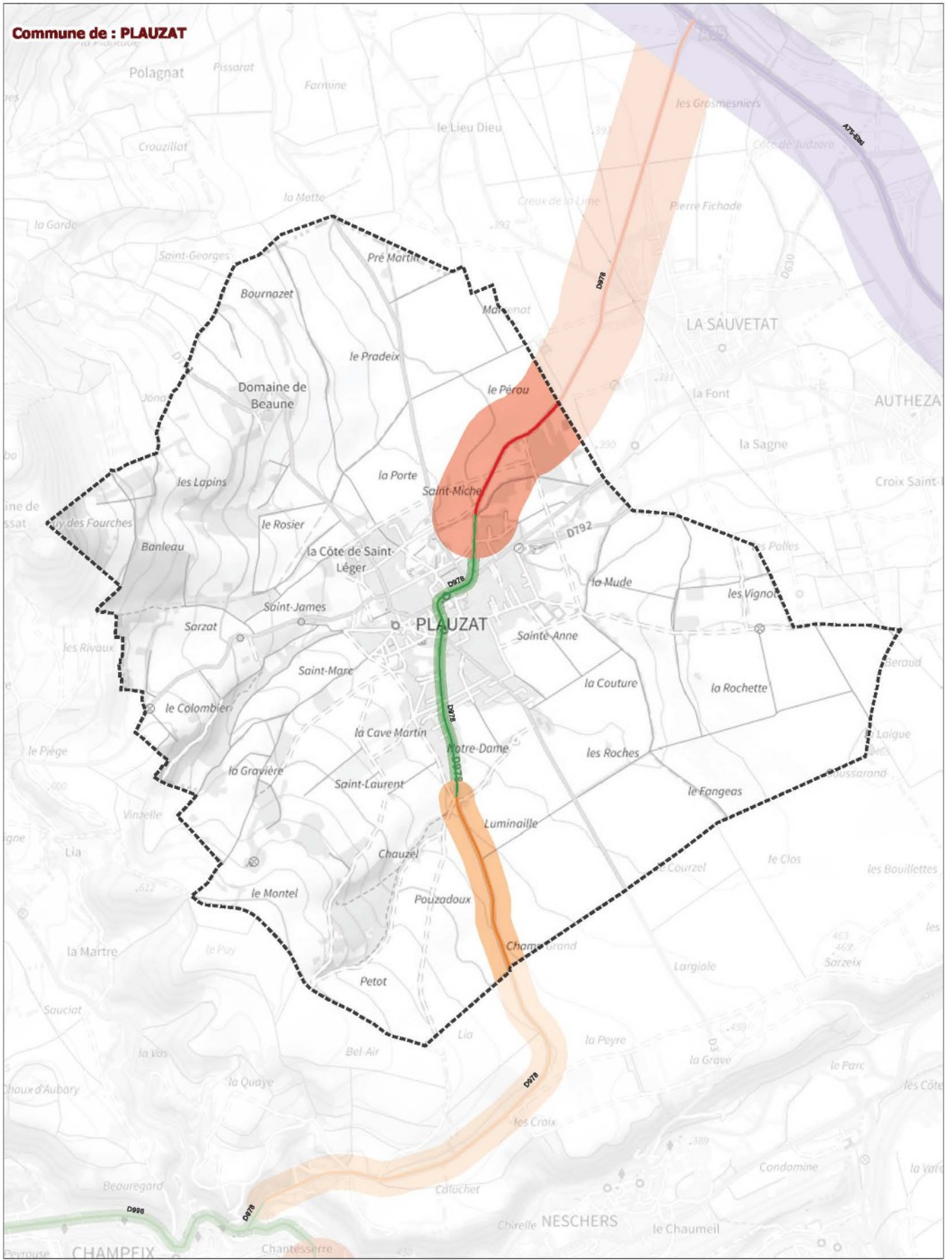


Classement sonore : ■ catégorie 1 ■ catégorie 2 ■ catégorie 3 ■ catégorie 4 ■ catégorie 5 Limites des communes



| Classement sonore 2024 des infrastructures de transport terrestre du Puy-de-Dôme pris en vertu de l'article L571-10 du code de l'environnement / réseau routier | | | |
|---|--|-----------------------------|--------------------|
| PESSAT-VILLENEUVE | Source de données : CEREMA, SNCF (fer) ; CEREMA, ASF, APRR (route) | Réalisation : DDT63/SET/GGC | Diffusion : PUBLIC |
| | Couche : n_projet_classement_sonore_2023_063.shp | Date : janvier 2024 | 1:11 573 |
| Fond cartographique numérique : Plan IGN 2022 | | | |

Commune de : PLAUZAT

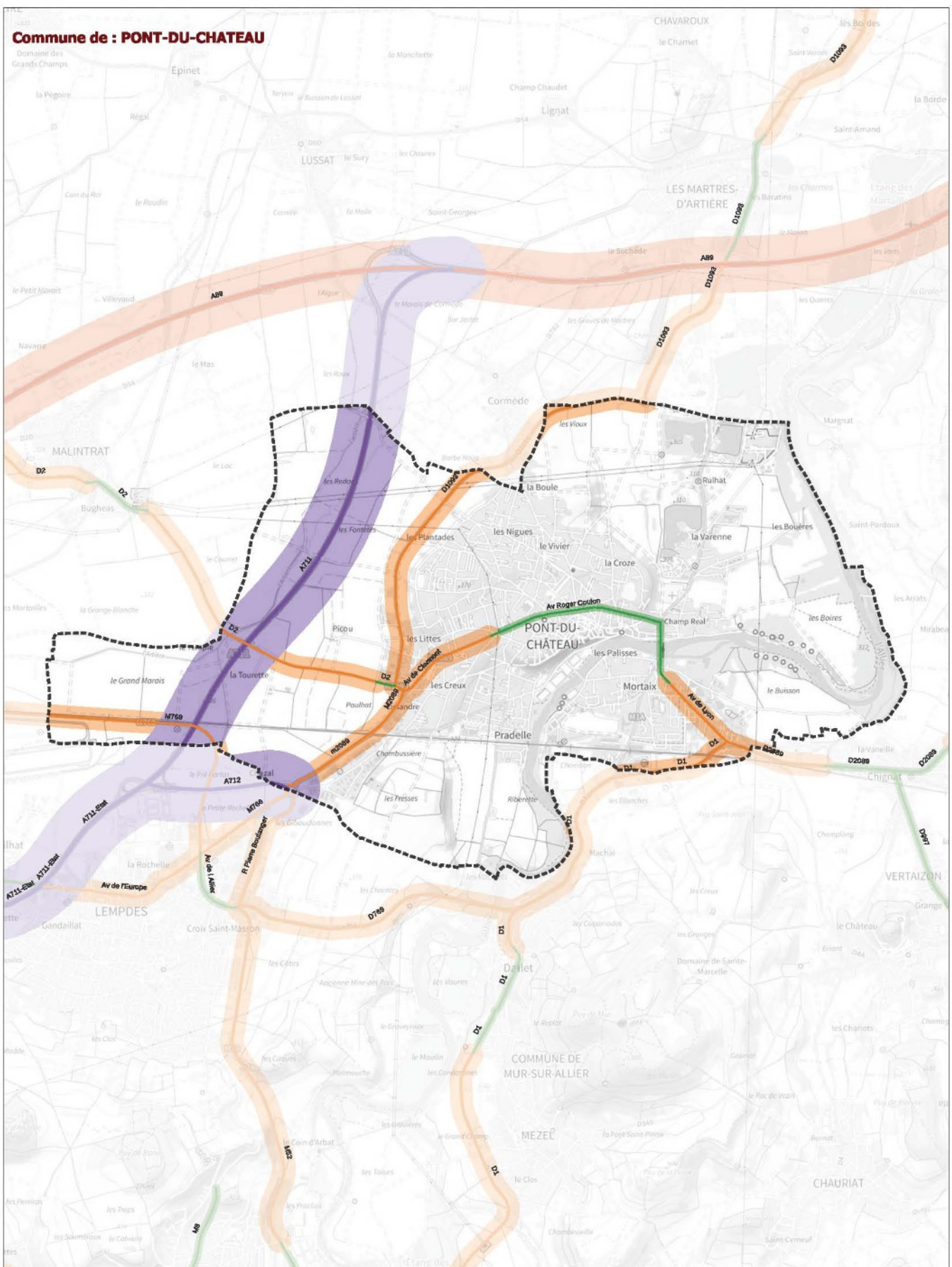


Classement sonore : ■ catégorie 1 ■ catégorie 2 ■ catégorie 3 ■ catégorie 4 ■ catégorie 5 Limites des communes



| | | | |
|--|--|---------------------|-----------------------------|
| Classement sonore 2024 des infrastructures de transport terrestre du Puy-de-Dôme pris en vertu de l'article L571-10 du code de l'environnement / réseau routier | | | |
| PLAUZAT | Source de données : CEREMA, SNCF (fer) ; CEREMA, ASF, APRR (route) | | Réalisation : DDT63/SET/GGC |
| | Couche : n_projet_classement_sonore_2023_1_063.shp | | Diffusion : PUBLIC |
| Fond cartographique numérique : Plan IGN 2022 | | Date : janvier 2024 | 1:20 082 |

Commune de : PONT-DU-CHATEAU

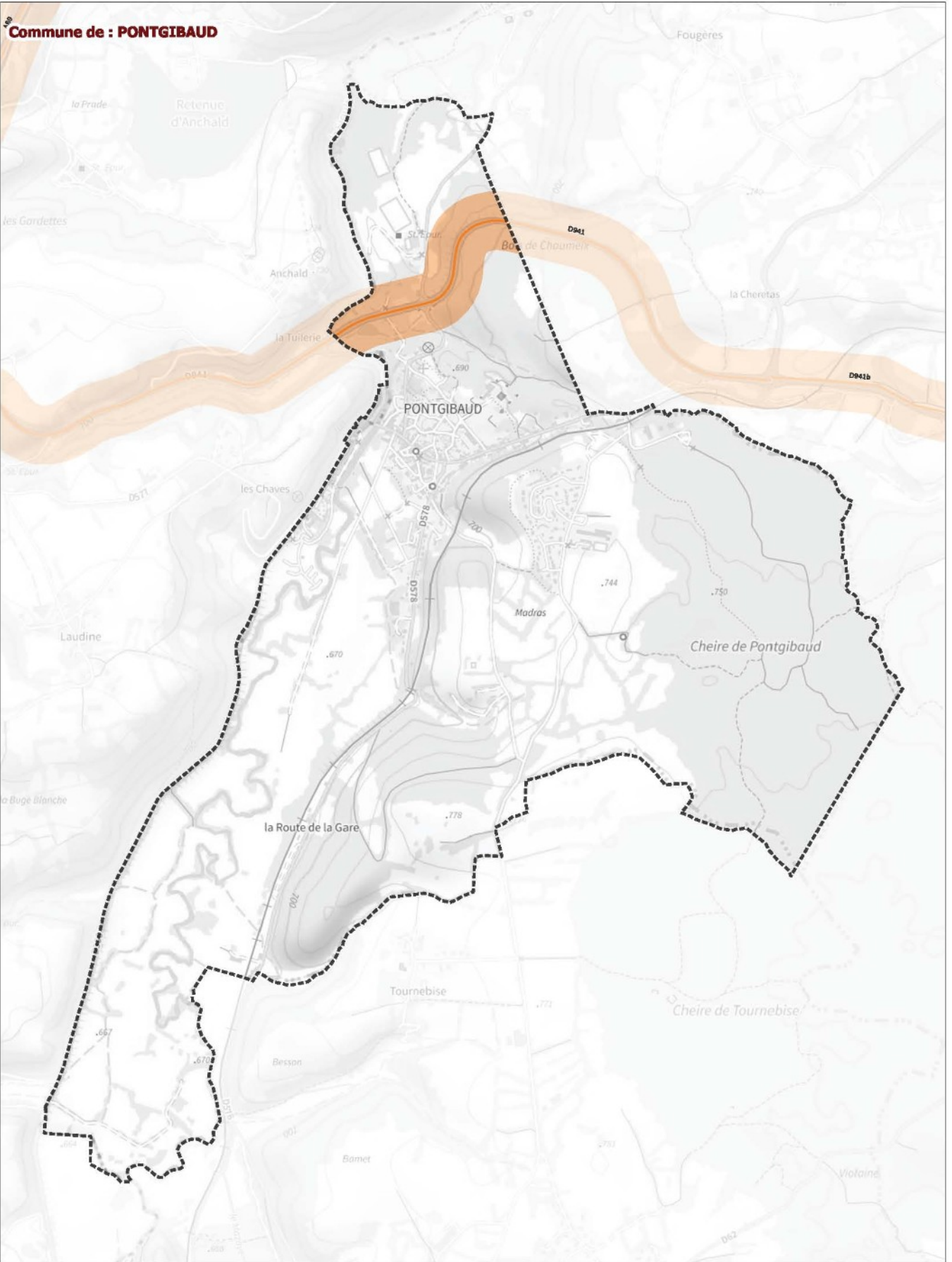


Classement sonore : ■ catégorie 1 ■ catégorie 2 ■ catégorie 3 ■ catégorie 4 ■ catégorie 5 Limites des communes



| Classement sonore 2024 des infrastructures de transport terrestre du Puy-de-Dôme pris en vertu de l'article L571-10 du code de l'environnement / réseau routier | | | |
|---|--|-----------------------------|--------------------|
| PONT-DU-CHATEAU | Source de données : CEREMA, SNCF (fer) ; CEREMA, ASF, APRR (route) | Réalisation : DDT63/SET/GGC | Diffusion : PUBLIC |
| | Couche : n_projet_classement_sonore_2023_1_063.shp | Date : janvier 2024 | 1:32 094 |
| Fond cartographique numérique : Plan IGN 2022 | | | |

Commune de : PONTGIBAUD

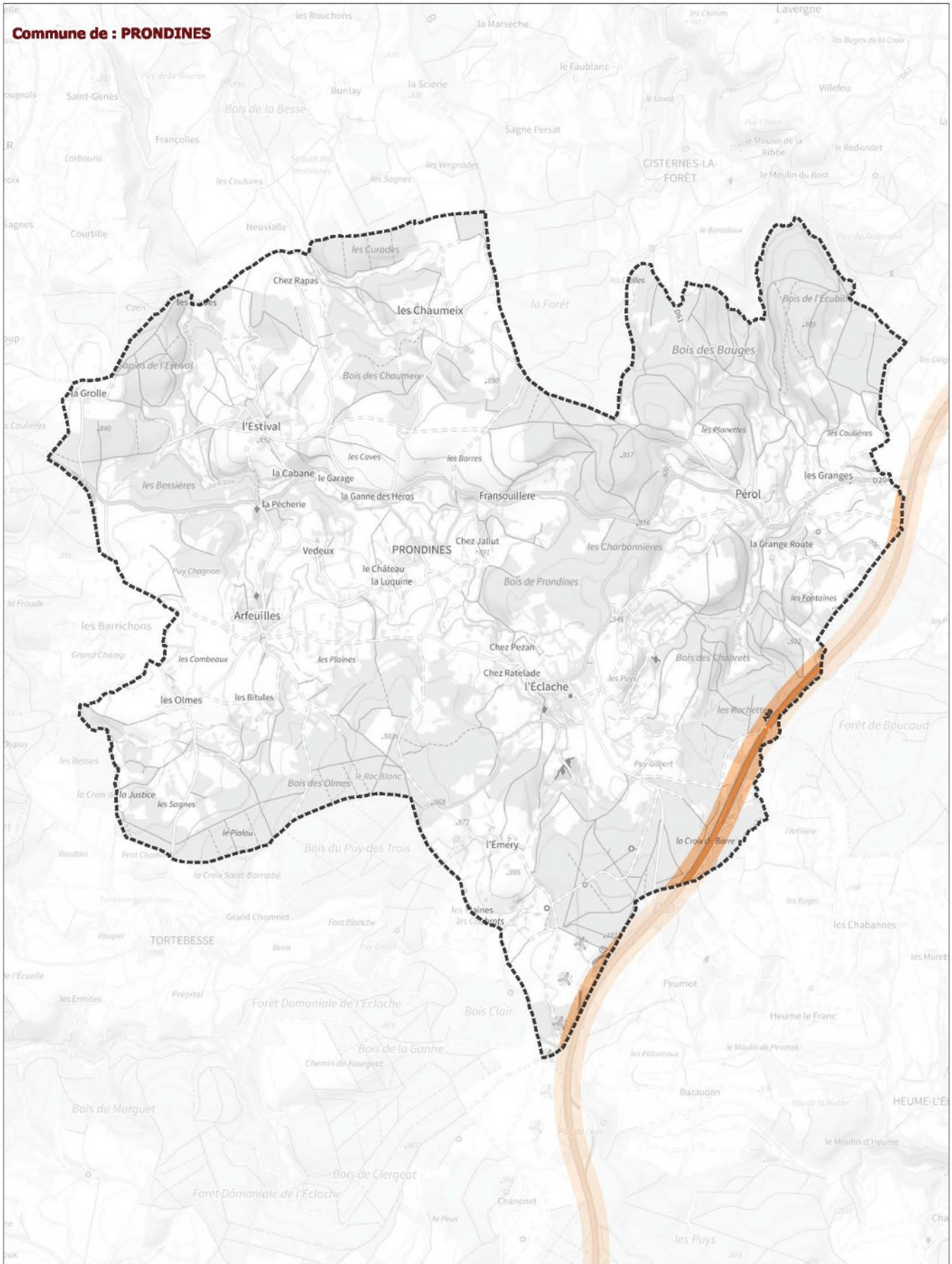


Classement sonore : ■ catégorie 1 ■ catégorie 2 ■ catégorie 3 ■ catégorie 4 ■ catégorie 5 Limites des communes



| | | | |
|-------------------|---|-----------------------------|--------------------|
| PONTGIBAUD | Classement sonore 2024 des infrastructures de transport terrestre du Puy-de-Dôme pris en vertu de l'article L571-10 du code de l'environnement / réseau routier | Réalisation : DDT63/SET/GGC | Diffusion : PUBLIC |
| | Source de données : CEREMA, SNCF (fer) ; CEREMA, ASF, APRR (route) Couche : n_projet_classement_sonore_2023_1_063.shp Fond cartographique numérique : Plan IGN 2022 | Date : janvier 2024 | 1:12 191 |

Commune de : PRONDINES



Classement sonore : catégorie 1 catégorie 2 catégorie 3 catégorie 4 catégorie 5 Limites des communes



| | | | |
|--|--|---------------------|-----------------------------|
| Classement sonore 2024 des infrastructures de transport terrestre du Puy-de-Dôme pris en vertu de l'article L571-10 du code de l'environnement / réseau routier | | | |
| PRONDINES | Source de données : CEREMA, SNCF (fer) ; CEREMA, ASF, APRR (route) | | Réalisation : DDT63/SET/GGC |
| | Couche : n_projet_classement_sonore_2023_1_063.shp | | Diffusion : PUBLIC |
| Fond cartographique numérique : Plan IGN 2022 | | Date : janvier 2024 | 1:28 772 |

Commune de : **PULVERIERES** ames

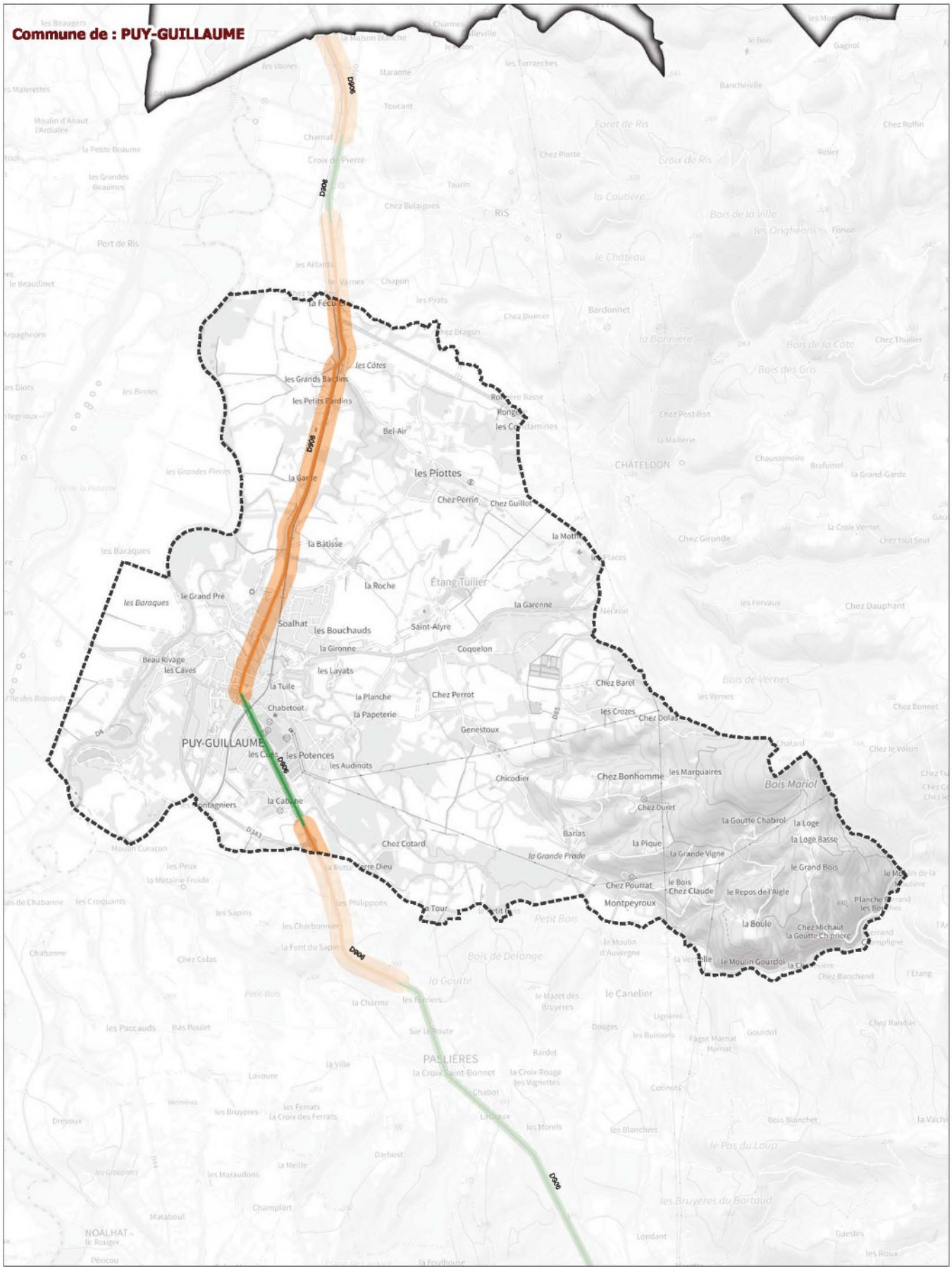


Classement sonore : catégorie 1 catégorie 2 catégorie 3 catégorie 4 catégorie 5 Limites des communes



| Classement sonore 2024 des infrastructures de transport terrestre du Puy-de-Dôme pris en vertu de l'article L571-10 du code de l'environnement / réseau routier | | | |
|---|--|-----------------------------|--------------------|
| PULVERIERES | Source de données : CEREMA, SNCF (fer) ; CEREMA, ASF, APRR (route) | Réalisation : DDT63/SET/GGC | Diffusion : PUBLIC |
| | Couche : n_projet_classement_sonore_2023_1_063.shp | Date : janvier 2024 | 1:21 846 |
| Fond cartographique numérique : Plan IGN 2022 | | | |

Commune de : PUY-GUILLAUME

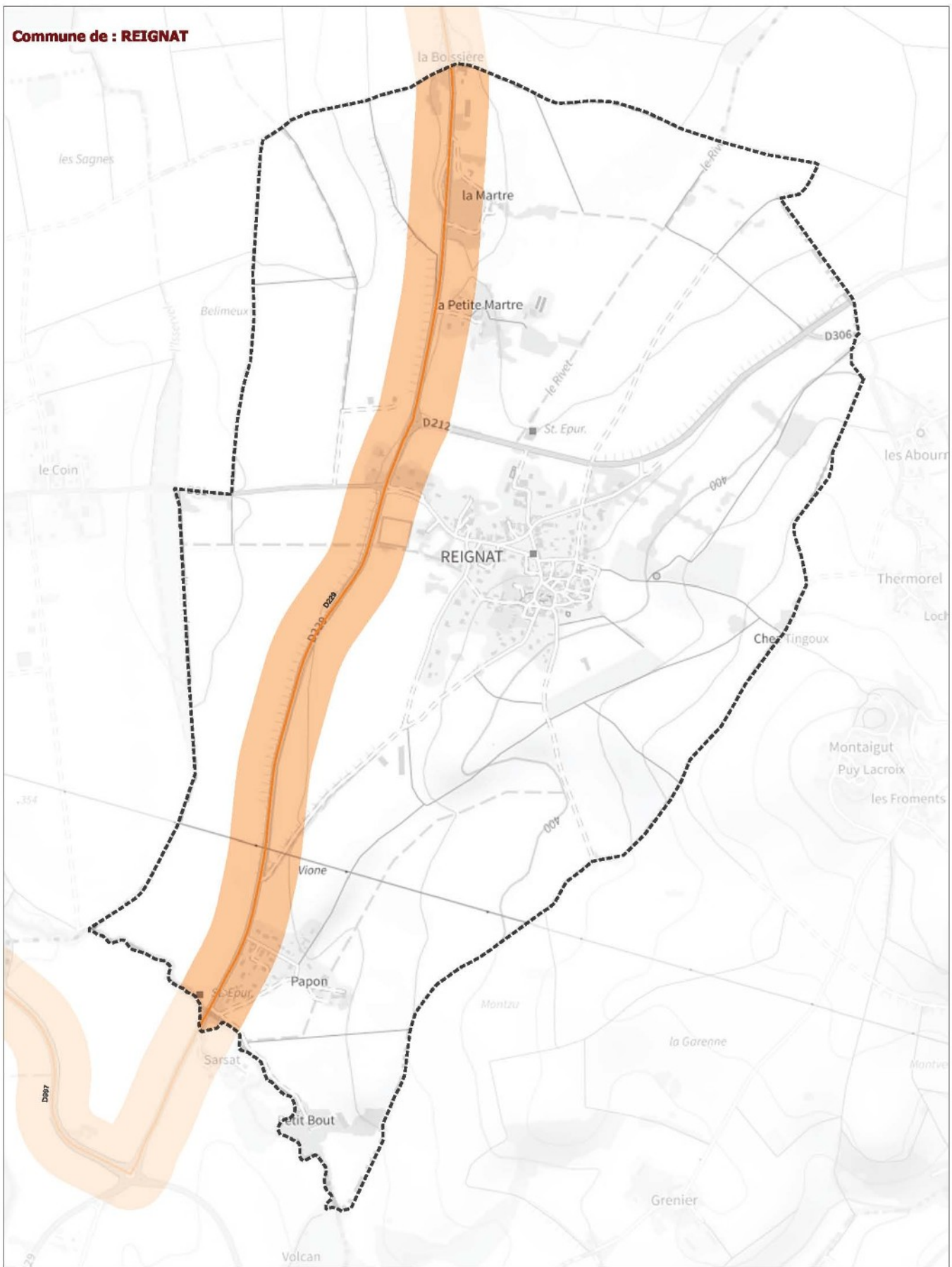


Classement sonore : ■ catégorie 1 ■ catégorie 2 ■ catégorie 3 ■ catégorie 4 ■ catégorie 5 Limites des communes



| Classement sonore 2024 des infrastructures de transport terrestre du Puy-de-Dôme pris en vertu de l'article L571-10 du code de l'environnement / réseau routier | | | |
|---|---|-----------------------------|--------------------|
| PUY-GUILLAUME | Source de données : CEREMA, SNCF (fer) ; CEREMA, ASF, APRR (route) Couche : n_projet_classement_sonore_2023_1_063.shp Fond cartographique numérique : Plan IGN 2022 | Réalisation : DDT63/SET/GGC | Diffusion : PUBLIC |
| | | Date : janvier 2024 | 1:31 496 |

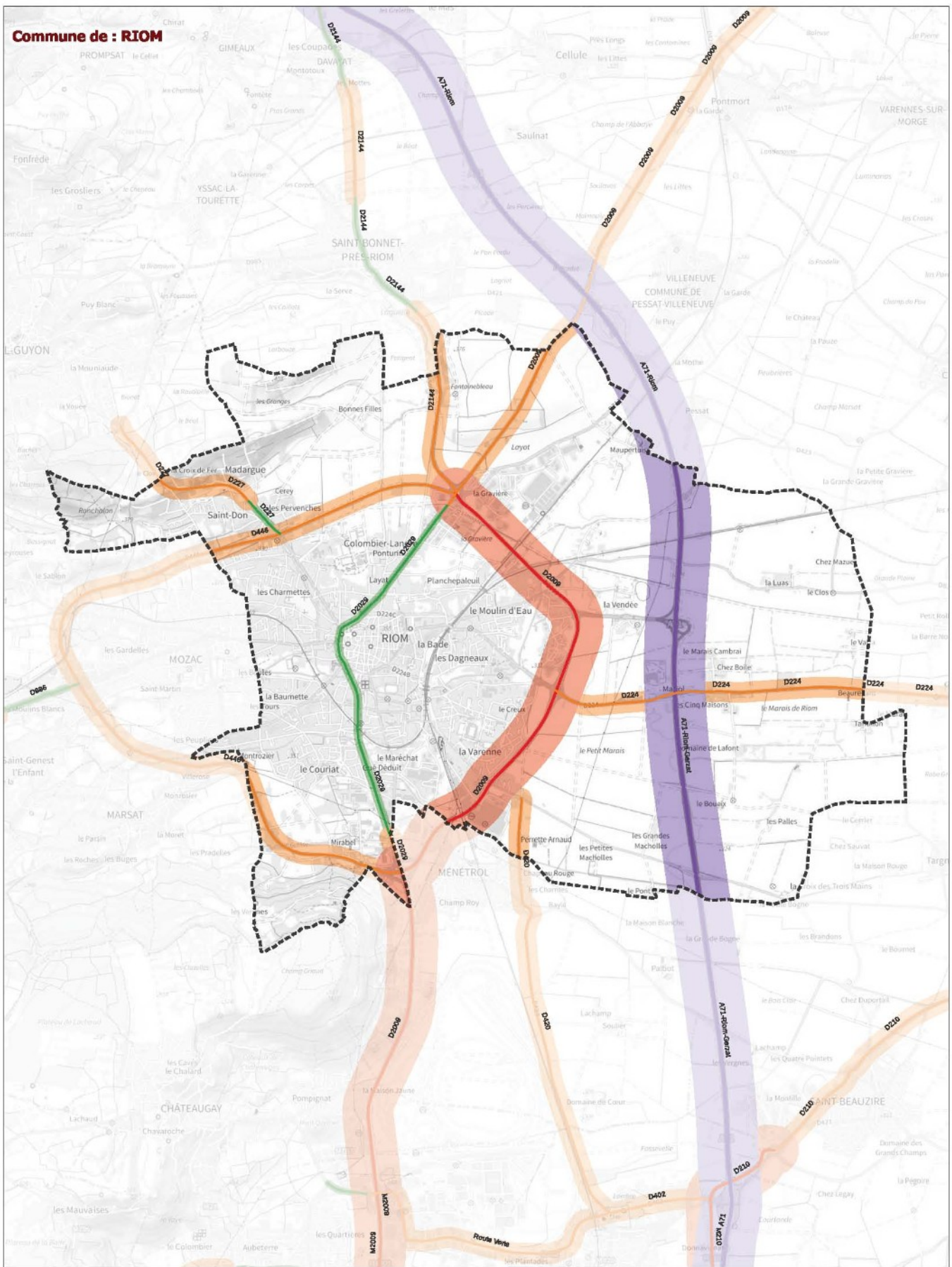
Commune de : REIGNAT



Classement sonore : ■ catégorie 1 ■ catégorie 2 ■ catégorie 3 ■ catégorie 4 ■ catégorie 5 Limites des communes



| Classement sonore 2024 des infrastructures de transport terrestre du Puy-de-Dôme pris en vertu de l'article L571-10 du code de l'environnement / réseau routier | | | |
|---|---|-----------------------------|--------------------|
| REIGNAT | Source de données : CEREMA, SNCF (fer) ; CEREMA, ASF, APRR (route) Couche : n_projet_classement_sonore_2023_1_063.shp Fond cartographique numérique : Plan IGN 2022 | Réalisation : DDT63/SET/GGC | Diffusion : PUBLIC |
| | | Date : janvier 2024 | 1:9 780 |

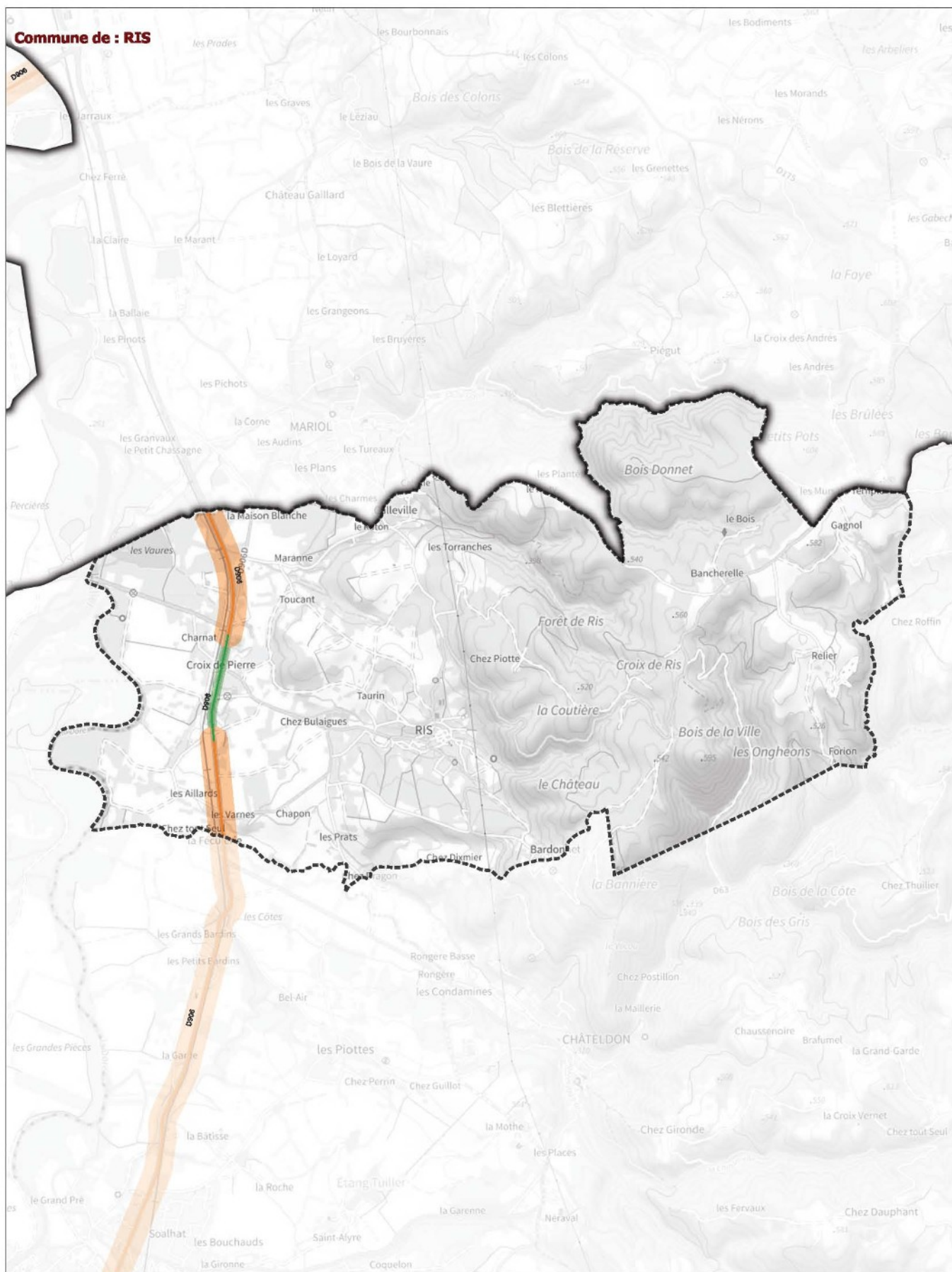


Classement sonore : ■ catégorie 1 ■ catégorie 2 ■ catégorie 3 ■ catégorie 4 ■ catégorie 5 Limites des communes



| Classement sonore 2024 des infrastructures de transport terrestre du Puy-de-Dôme pris en vertu de l'article L571-10 du code de l'environnement / réseau routier | | | |
|---|---|-----------------------------|--------------------|
| RIOM | Source de données : CEREMA, SNCF (fer) ; CEREMA, ASF, APRR (route) Couche : n_projet_classement_sonore_2023_1_063.shp Fond cartographique numérique : Plan IGN 2022 | Réalisation : DDT63/SET/GGC | Diffusion : PUBLIC |
| | | Date : janvier 2024 | 1:34 978 |

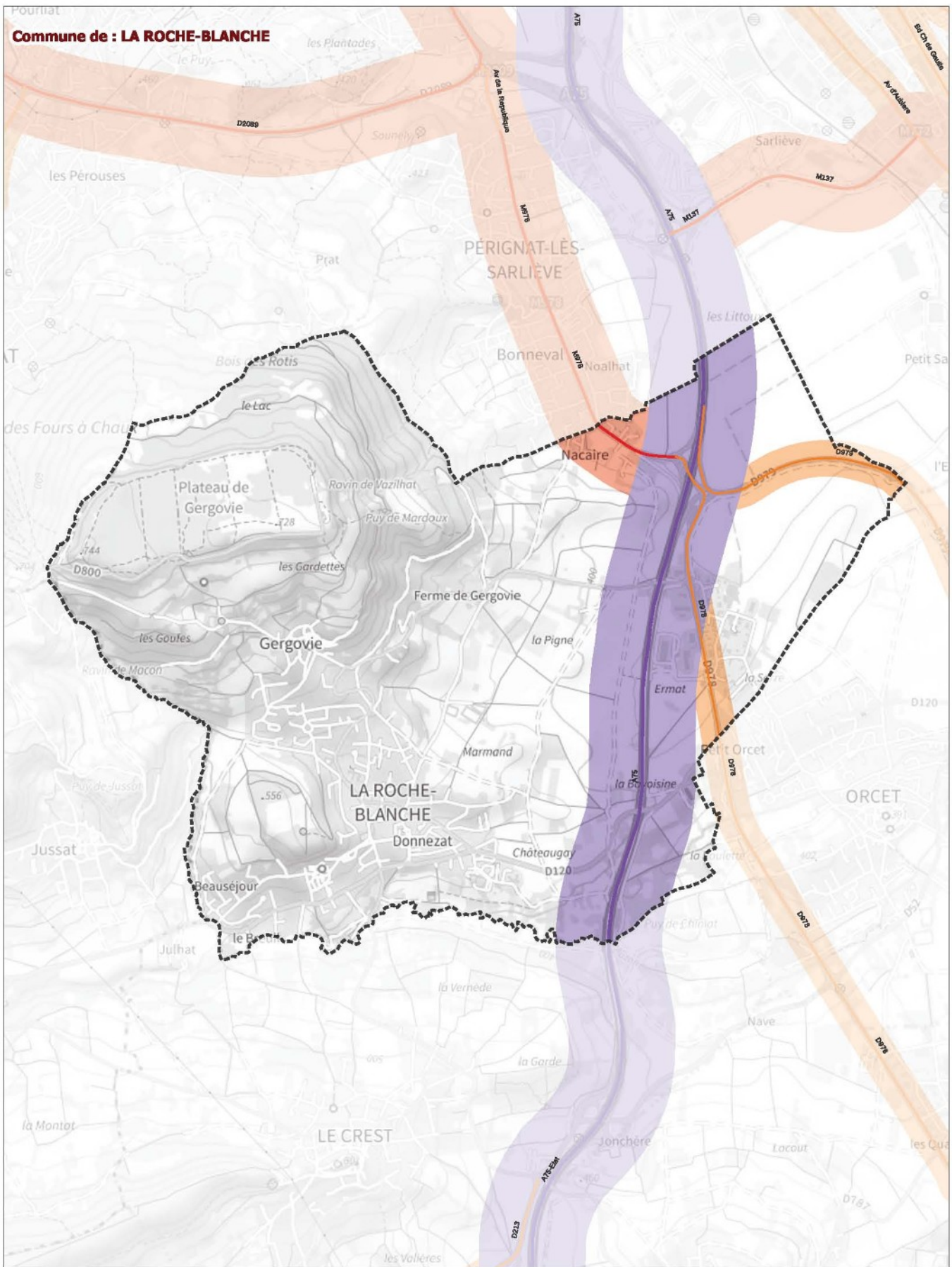
Commune de : RIS



Classement sonore : ■ catégorie 1 ■ catégorie 2 ■ catégorie 3 ■ catégorie 4 ■ catégorie 5 Limites des communes



| Classement sonore 2024 des infrastructures de transport terrestre du Puy-de-Dôme pris en vertu de l'article L571-10 du code de l'environnement / réseau routier | | | |
|---|--|-----------------------------|--------------------|
| RIS | Source de données : CEREMA, SNCF (fer) ; CEREMA, ASF, APRR (route) | Réalisation : DDT63/SET/GGC | Diffusion : PUBLIC |
| | Couche : n_projet_classement_sonore_2023_1_063.shp | Date : janvier 2024 | 1:25 791 |
| Fond cartographique numérique : Plan IGN 2022 | | | |

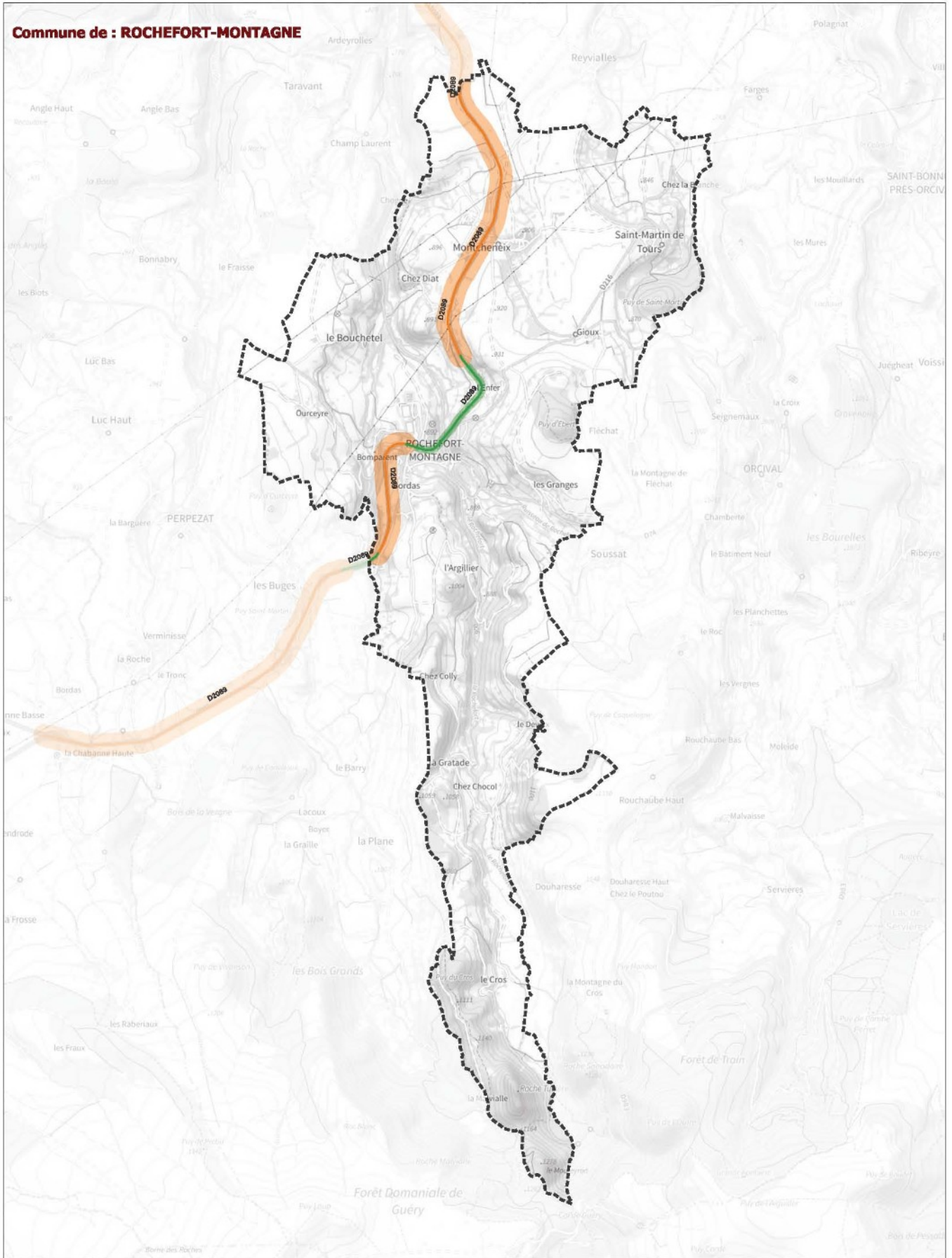


Classement sonore : ■ catégorie 1 ■ catégorie 2 ■ catégorie 3 ■ catégorie 4 ■ catégorie 5 Limites des communes



| Classement sonore 2024 des infrastructures de transport terrestre du Puy-de-Dôme pris en vertu de l'article L571-10 du code de l'environnement / réseau routier | | | |
|---|---|-----------------------------|--------------------|
| LA ROCHE-BLANCHE | Source de données : CEREMA, SNCF (fer) ; CEREMA, ASF, APRR (route) Couche : n_projet_classement_sonore_2023_1_063.shp Fond cartographique numérique : Plan IGN 2022 | Réalisation : DDT63/SET/GGC | Diffusion : PUBLIC |
| | | Date : janvier 2024 | 1:19 945 |

Commune de : ROCHEFORT-MONTAGNE

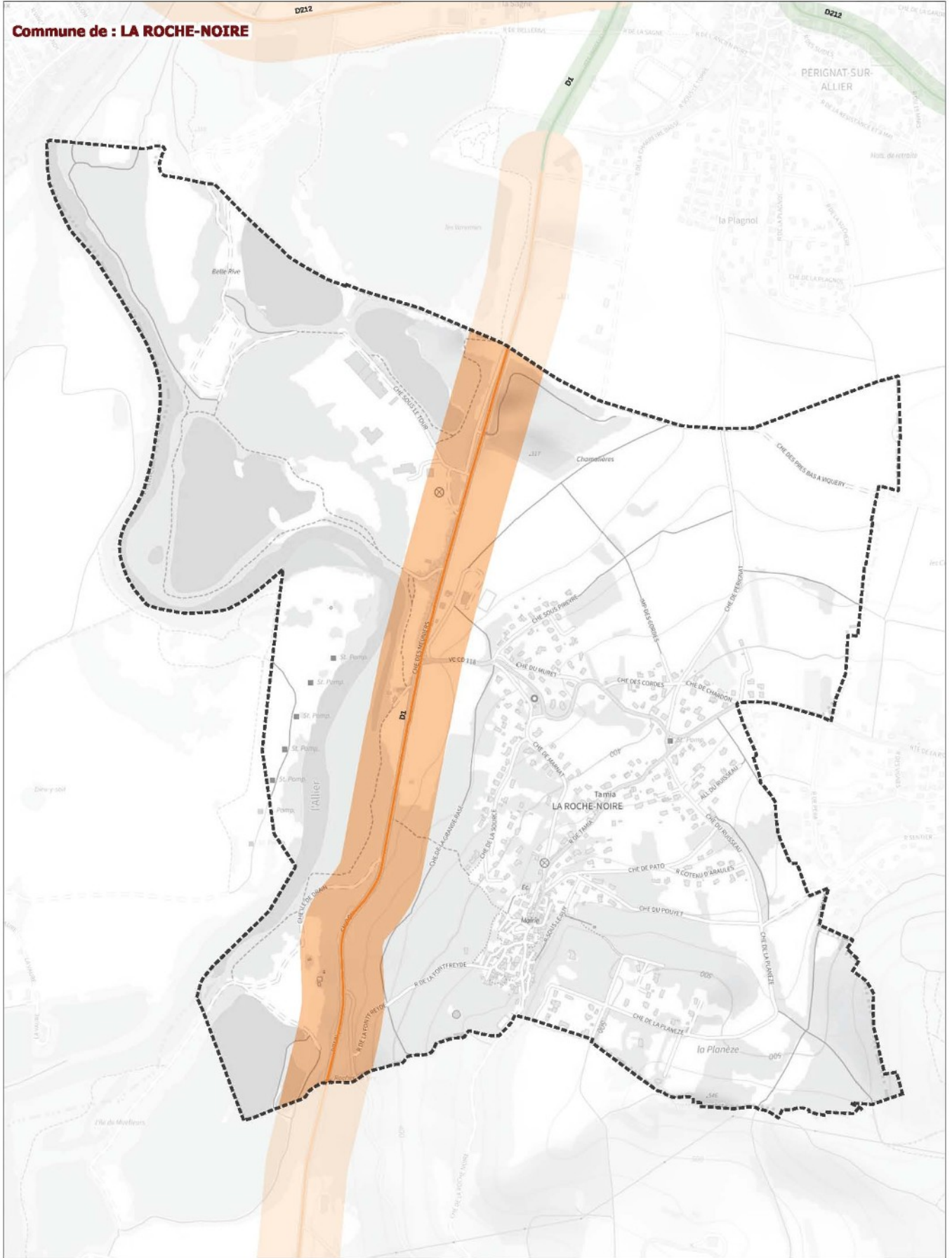


Classement sonore : ■ catégorie 1 ■ catégorie 2 ■ catégorie 3 ■ catégorie 4 ■ catégorie 5 Limites des communes



| Classement sonore 2024 des infrastructures de transport terrestre du Puy-de-Dôme pris en vertu de l'article L571-10 du code de l'environnement / réseau routier | | | |
|---|---|-----------------------------|--------------------|
| ROCHEFORT-MONTAGNE | Source de données : CEREMA, SNCF (fer) ; CEREMA, ASF, APRR (route) Couche : n_projet_classement_sonore_2023_1_063.shp Fond cartographique numérique : Plan IGN 2022 | Réalisation : DDT63/SET/GGC | Diffusion : PUBLIC |
| | | Date : janvier 2024 | 1:31 559 |

Commune de : **LA ROCHE-NOIRE**

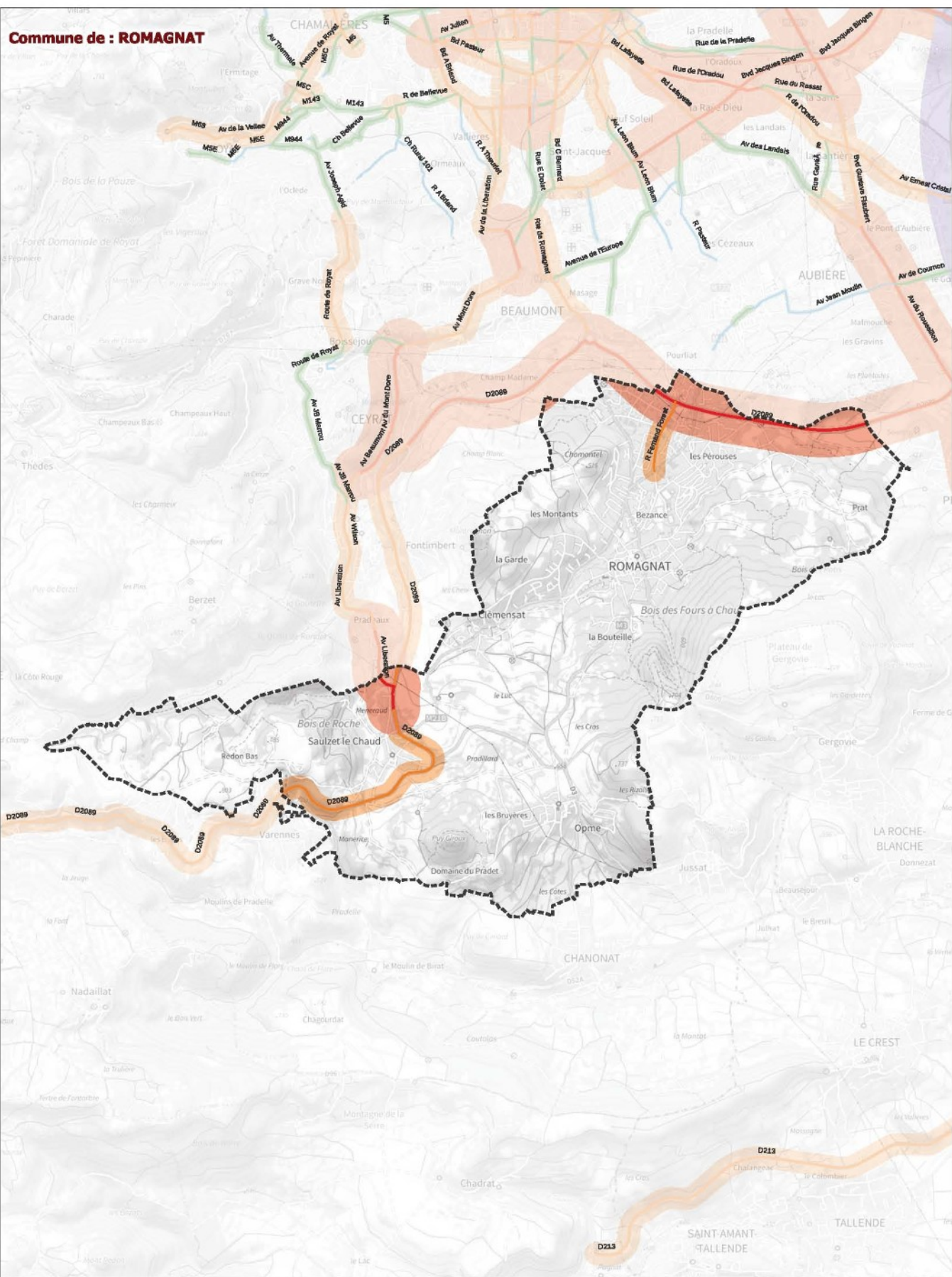


Classement sonore : ■ catégorie 1 ■ catégorie 2 ■ catégorie 3 ■ catégorie 4 ■ catégorie 5 Limites des communes



| Classement sonore 2024 des infrastructures de transport terrestre du Puy-de-Dôme pris en vertu de l'article L571-10 du code de l'environnement / réseau routier | | | |
|---|--|-----------------------------|--------------------|
| LA ROCHE-NOIRE | Source de données : CEREMA, SNCF (fer) ; CEREMA, ASF, APRR (route) | Réalisation : DDT63/SET/GGC | Diffusion : PUBLIC |
| | Couche : n_projet_classement_sonore_2023_1_063.shp | Date : janvier 2024 | 1:8 646 |
| Fond cartographique numérique : Plan IGN 2022 | | | |

Commune de : ROMAGNAT

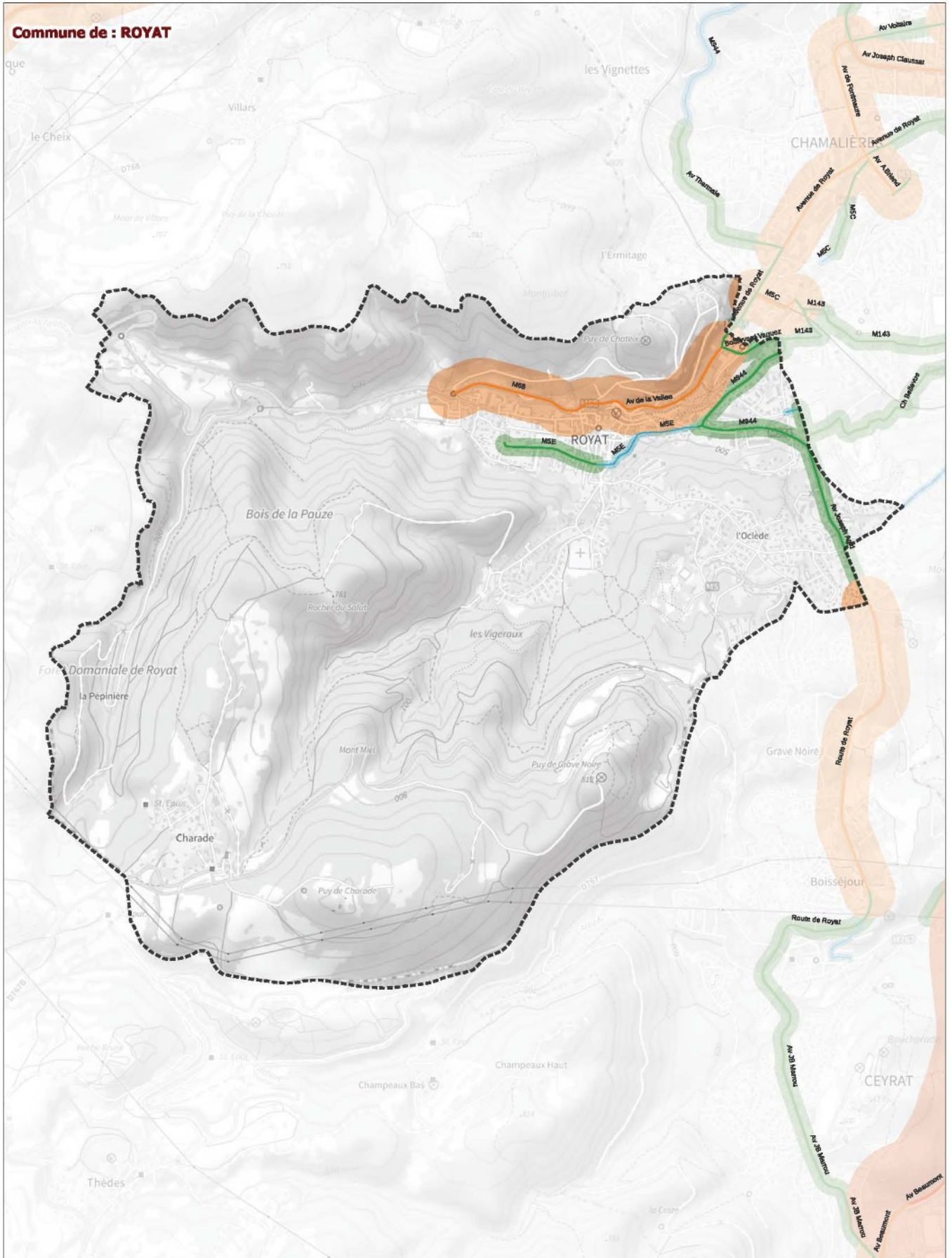


Classement sonore : ■ catégorie 1 ■ catégorie 2 ■ catégorie 3 ■ catégorie 4 ■ catégorie 5 Limites des communes



| Classement sonore 2024 des infrastructures de transport terrestre du Puy-de-Dôme pris en vertu de l'article L571-10 du code de l'environnement / réseau routier | | | |
|---|---|-----------------------------|--------------------|
| ROMAGNAT | Source de données : CEREMA, SNCF (fer) ; CEREMA, ASF, APRR (route) Couche : n_projet_classement_sonore_2023_063.shp Fond cartographique numérique : Plan IGN 2022 | Réalisation : DDT63/SET/GGC | Diffusion : PUBLIC |
| | | Date : janvier 2024 | 1:32 931 |

Commune de : ROYAT

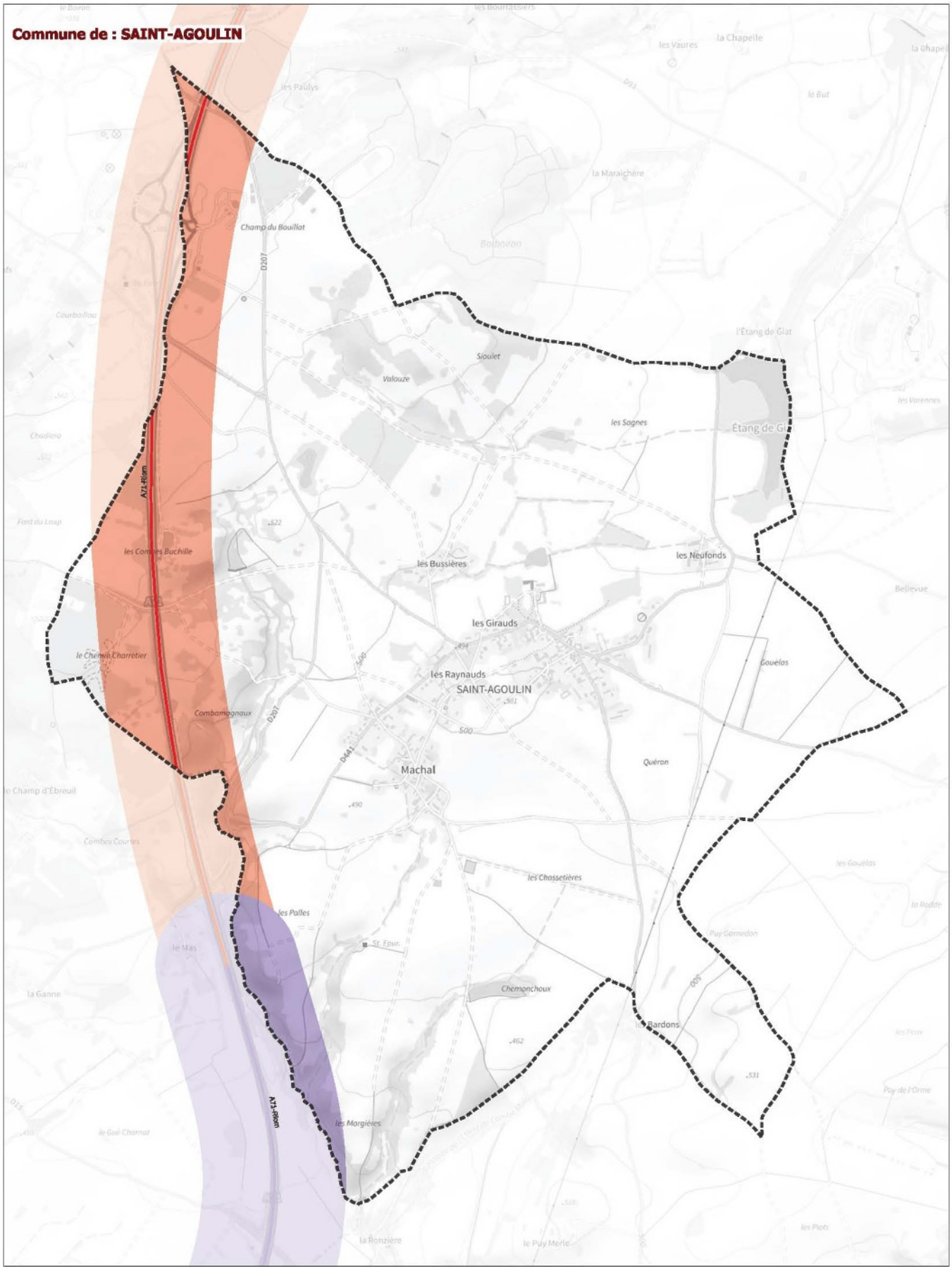


Classement sonore : ■ catégorie 1 ■ catégorie 2 ■ catégorie 3 ■ catégorie 4 ■ catégorie 5 Limites des communes



| Classement sonore 2024 des infrastructures de transport terrestre du Puy-de-Dôme pris en vertu de l'article L571-10 du code de l'environnement / réseau routier | | | |
|---|---|-----------------------------|--------------------|
| ROYAT | Source de données : CEREMA, SNCF (fer) ; CEREMA, ASF, APRR (route) Couche : n_projet_classement_sonore_2023_1_063.shp Fond cartographique numérique : Plan IGN 2022 | Réalisation : DDT63/SET/GGC | Diffusion : PUBLIC |
| | | Date : janvier 2024 | 1:13 713 |

Commune de : SAINT-AGOULIN

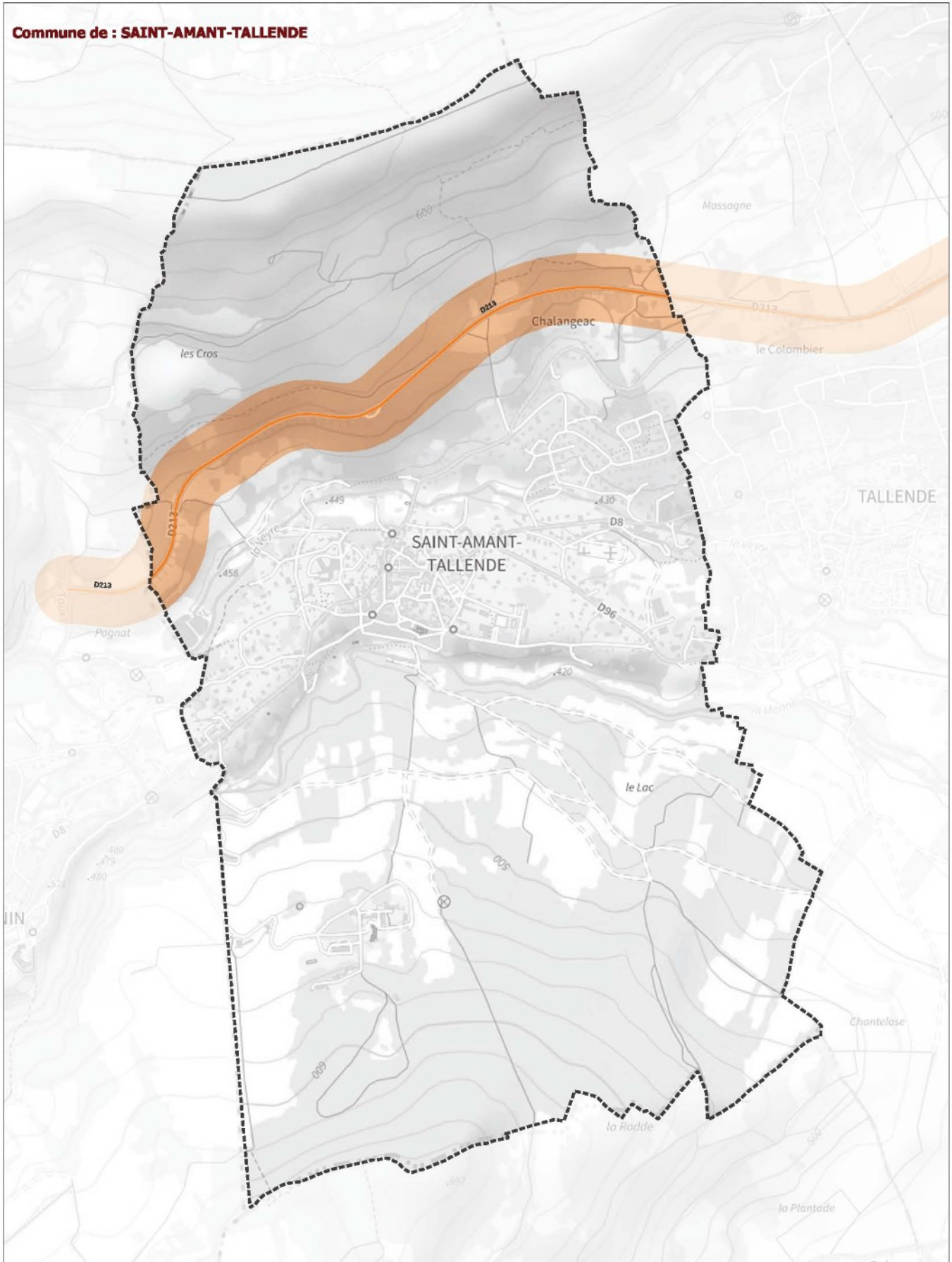


Classement sonore : ■ catégorie 1 ■ catégorie 2 ■ catégorie 3 ■ catégorie 4 ■ catégorie 5 Limites des communes



| | | | |
|--|--|-----------------------------|--------------------|
| Classement sonore 2024 des infrastructures de transport terrestre du Puy-de-Dôme pris en vertu de l'article L571-10 du code de l'environnement / réseau routier | | | |
| SAINT-AGOULIN | Source de données : CEREMA, SNCF (fer) ; CEREMA, ASF, APRR (route) | Réalisation : DDT63/SET/GGC | Diffusion : PUBLIC |
| | Couche : n_projet_classement_sonore_2023_1_063.shp | Date : janvier 2024 | 1:14 798 |
| Fond cartographique numérique : Plan IGN 2022 | | | |

Commune de : SAINT-AMANT-TALLENDE



Classement sonore : ■ catégorie 1 ■ catégorie 2 ■ catégorie 3 ■ catégorie 4 ■ catégorie 5 Limites des communes



| Classement sonore 2024 des Infrastructures de transport terrestre du Puy-de-Dôme pris en vertu de l'article L571-10 du code de l'environnement / réseau routier | | | |
|---|--|-----------------------------|--------------------|
| SAINT-AMANT-TALLENDE | Source de données : CEREMA, SNCF (fer) ; CEREMA, ASF, APRR (route) | Réalisation : DDT63/SET/GGC | Diffusion : PUBLIC |
| | Couche : n_projet_classement_sonore_2023_063.shp | Date : janvier 2024 | 1:10 436 |
| Fond cartographique numérique : Plan IGN 2022 | | | |

Commune de : **SAINT-BEAUZIRE**

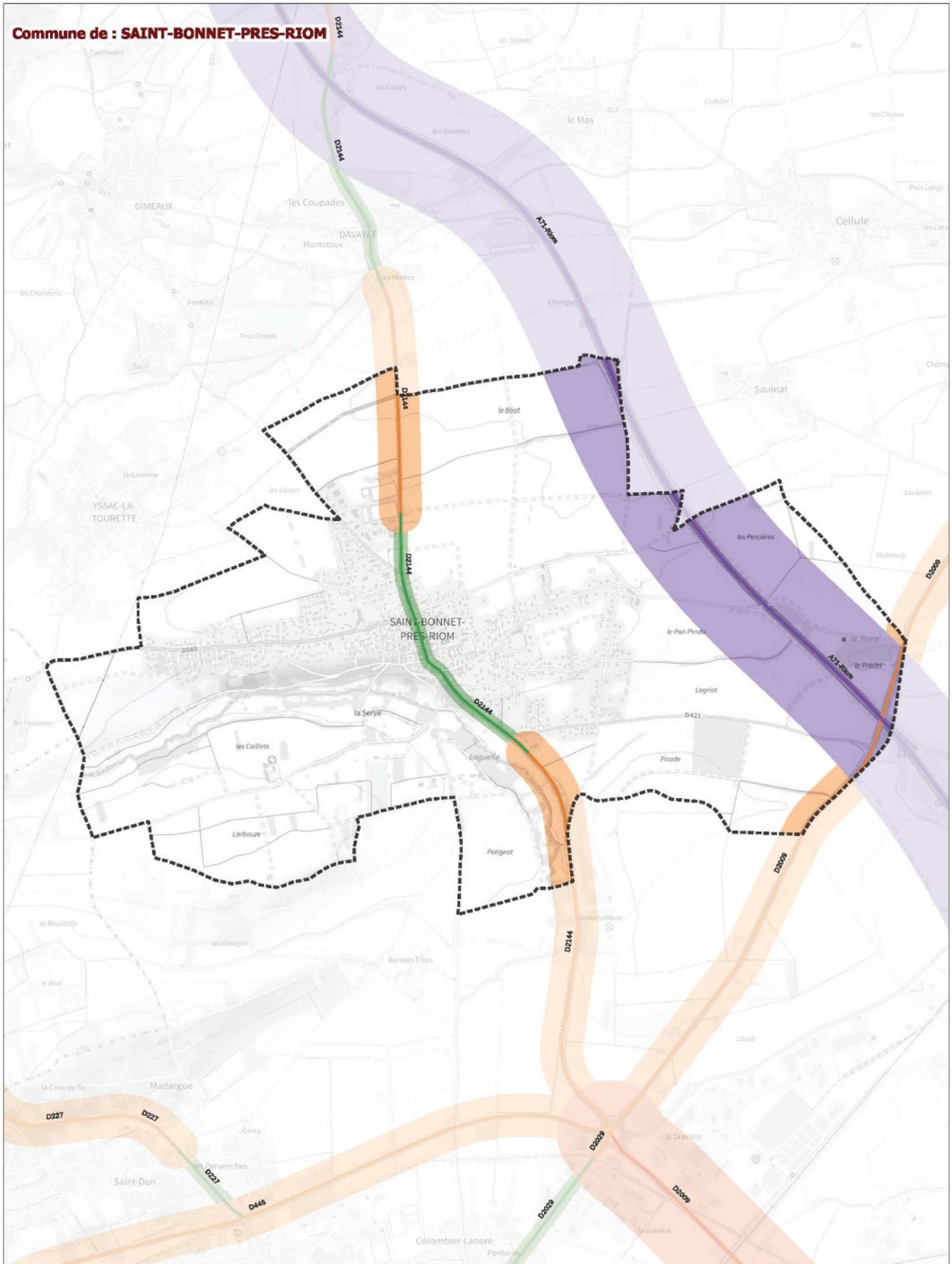


Classement sonore : catégorie 1 catégorie 2 catégorie 3 catégorie 4 catégorie 5 Limites des communes



| Classement sonore 2024 des infrastructures de transport terrestre du Puy-de-Dôme pris en vertu de l'article L571-10 du code de l'environnement / réseau routier | | | |
|---|--|-----------------------------|--------------------|
| SAINT-BEAUZIRE | Source de données : CEREMA, SNCF (fer) ; CEREMA, ASF, APRR (route) | Réalisation : DDT63/SET/GGC | Diffusion : PUBLIC |
| | Couche : n_projet_classement_sonore_2023_1_063.shp | Date : janvier 2024 | 1:17 940 |
| Fond cartographique numérique : Plan IGN 2022 | | | |

Commune de : SAINT-BONNET-PRES-RIOM

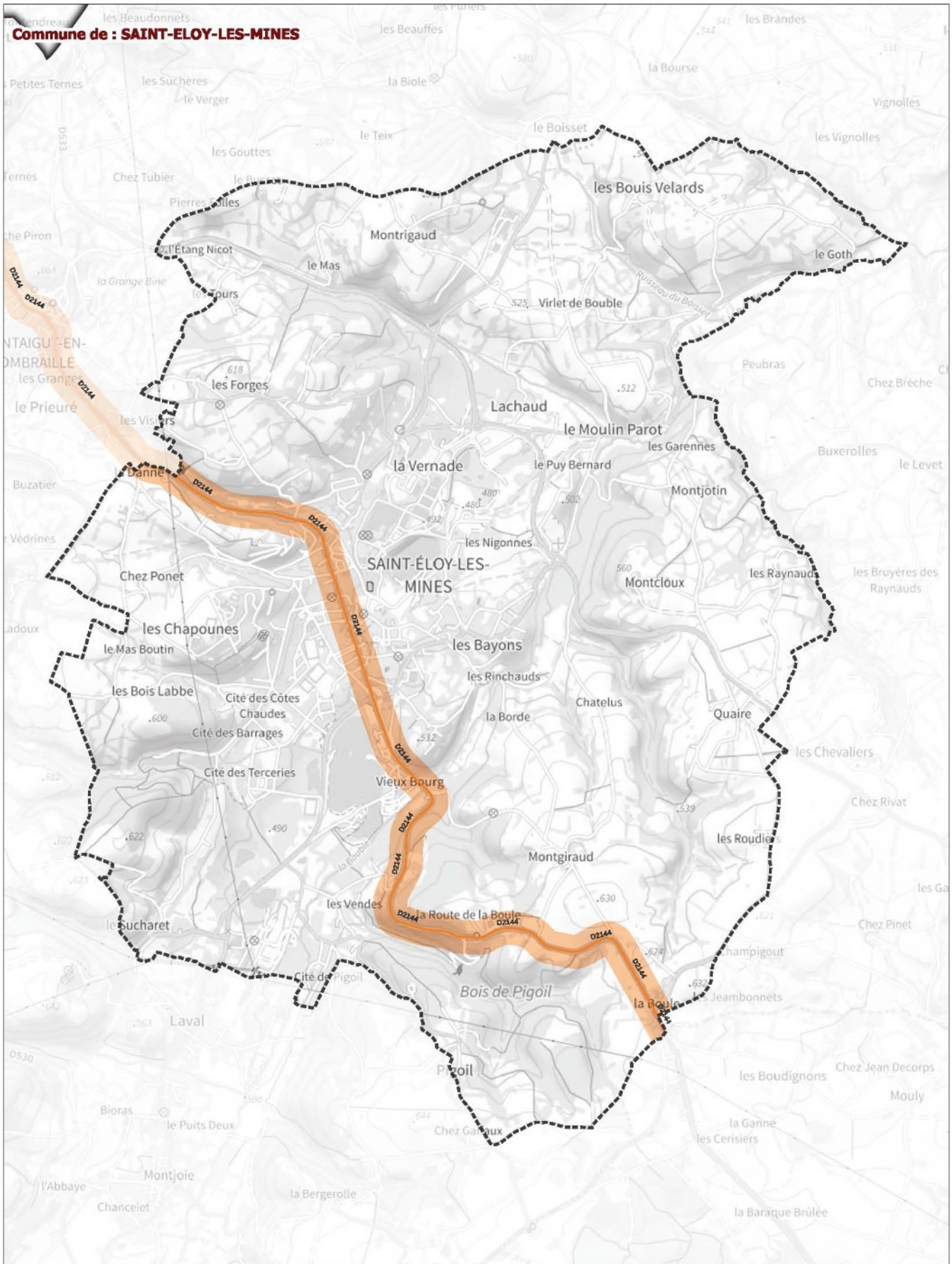


Classement sonore : ■ catégorie 1 ■ catégorie 2 ■ catégorie 3 ■ catégorie 4 ■ catégorie 5 Limites des communes



| | | | |
|--|--|-----------------------------|--------------------|
| Classement sonore 2024 des infrastructures de transport terrestre du Puy-de-Dôme pris en vertu de l'article L571-10 du code de l'environnement / réseau routier | | | |
| SAINT-BONNET-PRES-RIOM | Source de données : CEREMA, SNCF (fer) ; CEREMA, ASF, APRR (route) | Réalisation : DDT63/SET/GGC | Diffusion : PUBLIC |
| | Couche : n_projet_classement_sonore_2023_1_063.shp | Date : janvier 2024 | 1:16 753 |
| Fond cartographique numérique : Plan IGN 2022 | | | |

Commune de : SAINT-ELOY-LES-MINES

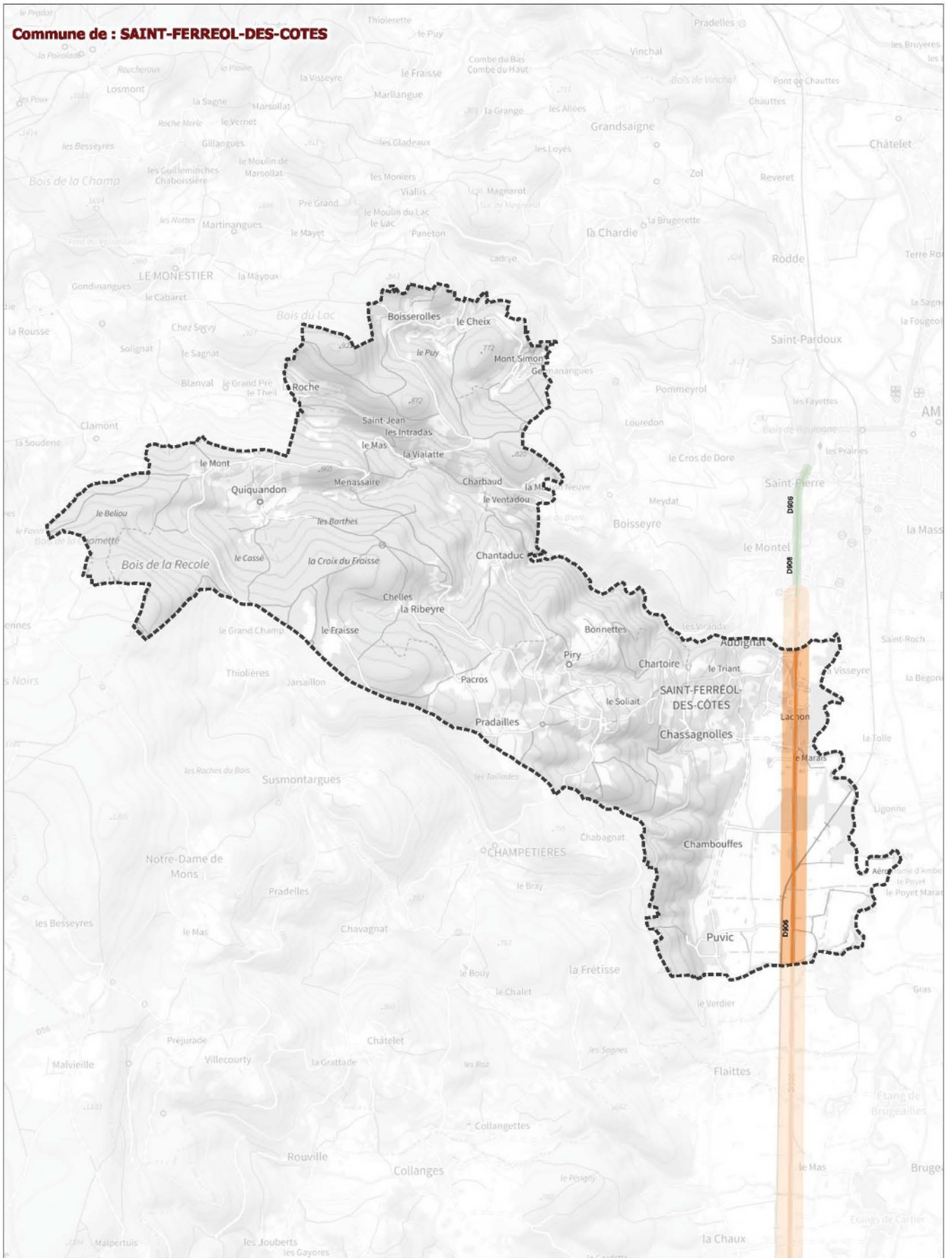


Classement sonore : ■ catégorie 1 ■ catégorie 2 ■ catégorie 3 ■ catégorie 4 ■ catégorie 5 Limites des communes



| Classement sonore 2024 des infrastructures de transport terrestre du Puy-de-Dôme pris en vertu de l'article L571-10 du code de l'environnement / réseau routier | | | |
|---|--|-----------------------------|--------------------|
| SAINT-ELOY-LES-MINES | Source de données : CEREMA, SNCF (fer) ; CEREMA, ASF, APRR (route) | Réalisation : DDT63/SET/GGC | Diffusion : PUBLIC |
| | Couche : n_projet_classement_sonore_2023_1_063.shp | Date : janvier 2024 | 1:21 497 |
| Fond cartographique numérique : Plan IGN 2022 | | | |

Commune de : SAINT-FERREOL-DES-COTES

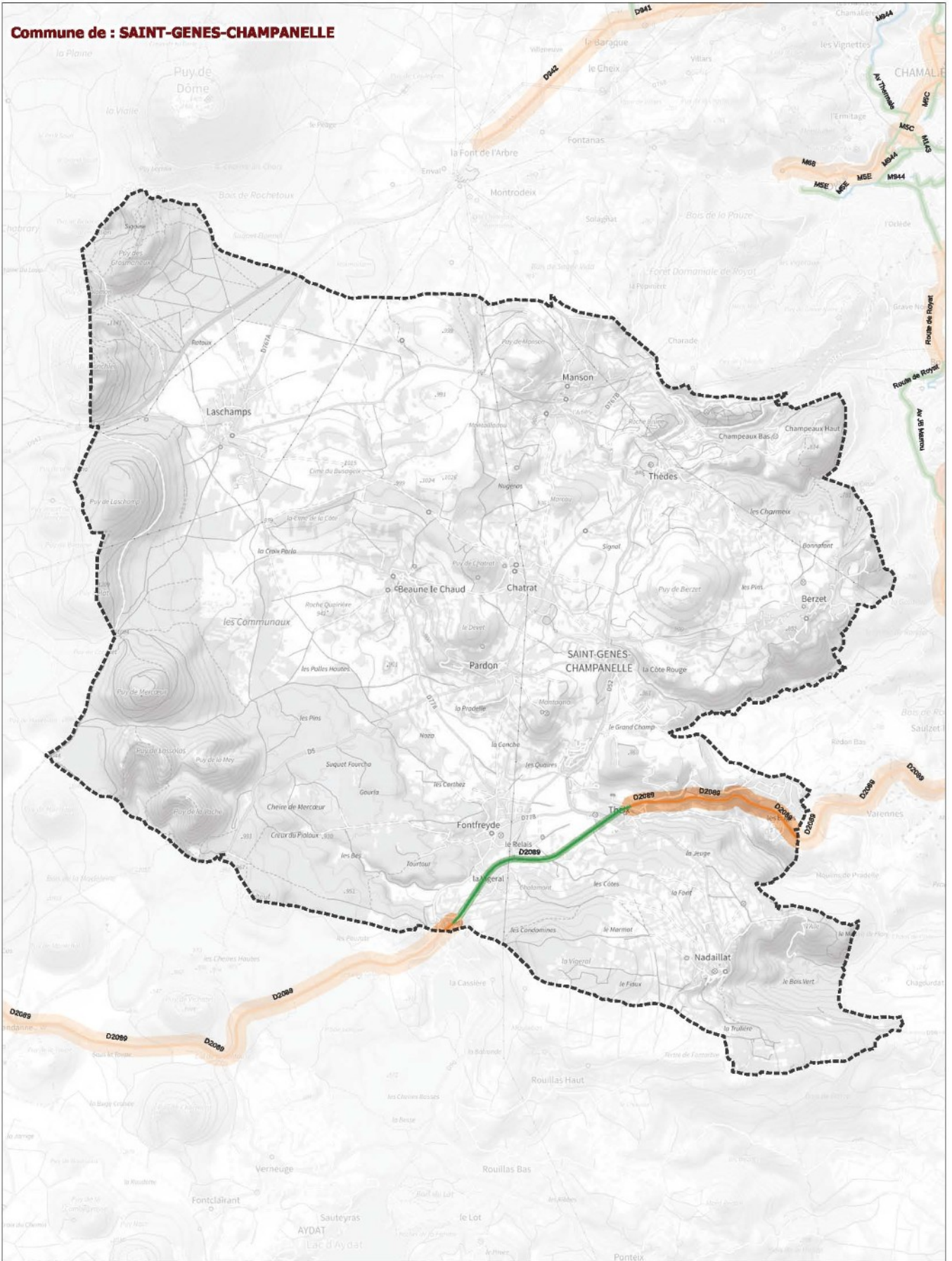


Classement sonore : catégorie 1 catégorie 2 catégorie 3 catégorie 4 catégorie 5 Limites des communes



| Classement sonore 2024 des infrastructures de transport terrestre du Puy-de-Dôme pris en vertu de l'article L571-10 du code de l'environnement / réseau routier | | | |
|---|---|-----------------------------|--------------------|
| SAINT-FERREOL-DES-COTES | Source de données : CEREMA, SNCF (fer) ; CEREMA, ASF, APRR (route) | Réalisation : DDT63/SET/GGC | Diffusion : PUBLIC |
| | Couche : n_projet_classement_sonore_2023_1_063.shp Fond cartographique numérique : Plan IGN 2022 | Date : janvier 2024 | 1:28 088 |

Commune de : SAINT-GENES-CHAMPANELLE

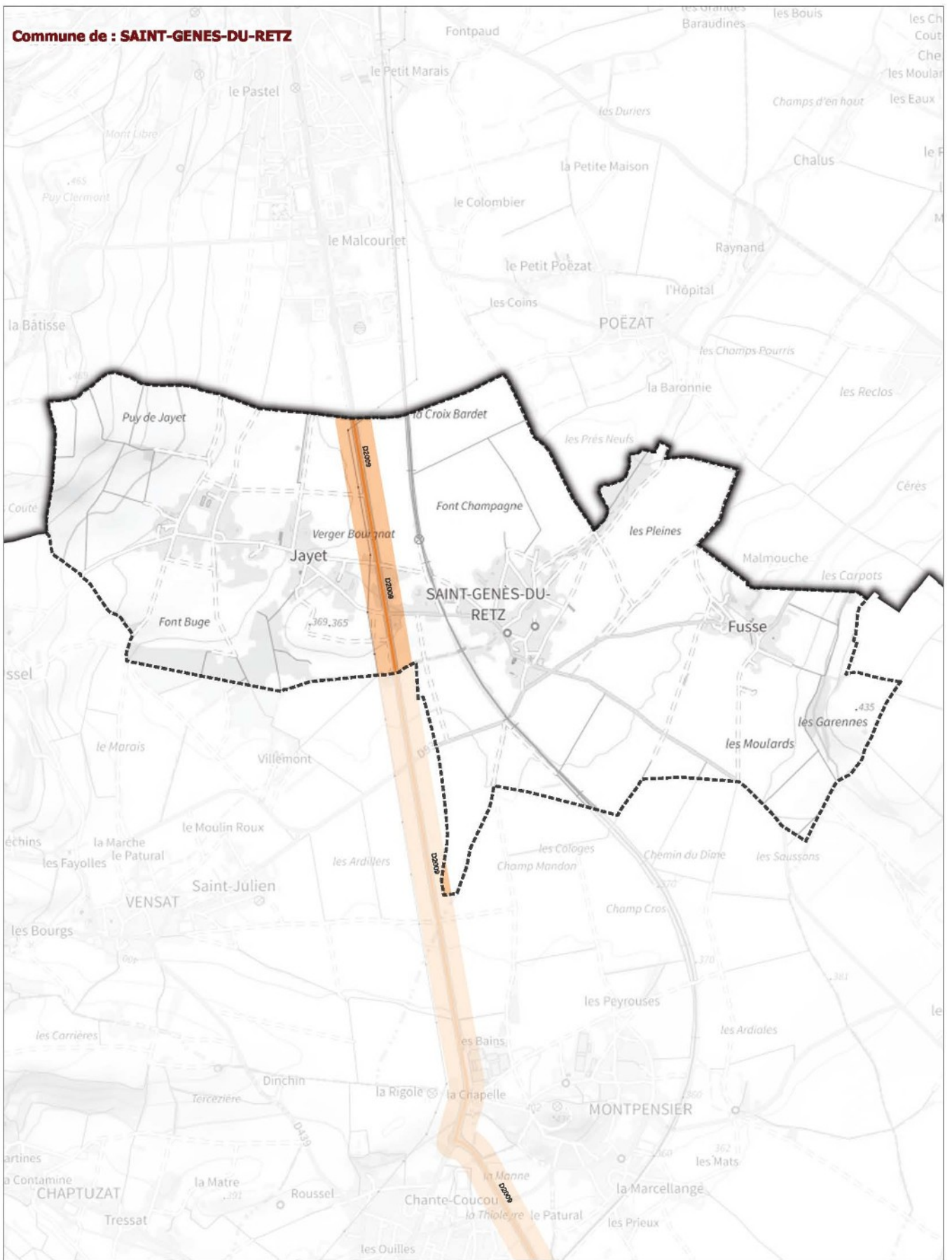


Classement sonore : ■ catégorie 1 ■ catégorie 2 ■ catégorie 3 ■ catégorie 4 ■ catégorie 5 Limites des communes



| Classement sonore 2024 des infrastructures de transport terrestre du Puy-de-Dôme pris en vertu de l'article L571-10 du code de l'environnement / réseau routier | | | |
|---|---|-----------------------------|--------------------|
| SAINT-GENES-CHAMPANELLE | Source de données : CEREMA, SNCF (fer) ; CEREMA, ASF, APRR (route) Couche : n_projet_classement_sonore_2023_1_063.shp Fond cartographique numérique : Plan IGN 2022 | Réalisation : DDT63/SET/GGC | Diffusion : PUBLIC |
| | | Date : janvier 2024 | 1:35 636 |

Commune de : SAINT-GENES-DU-RETZ

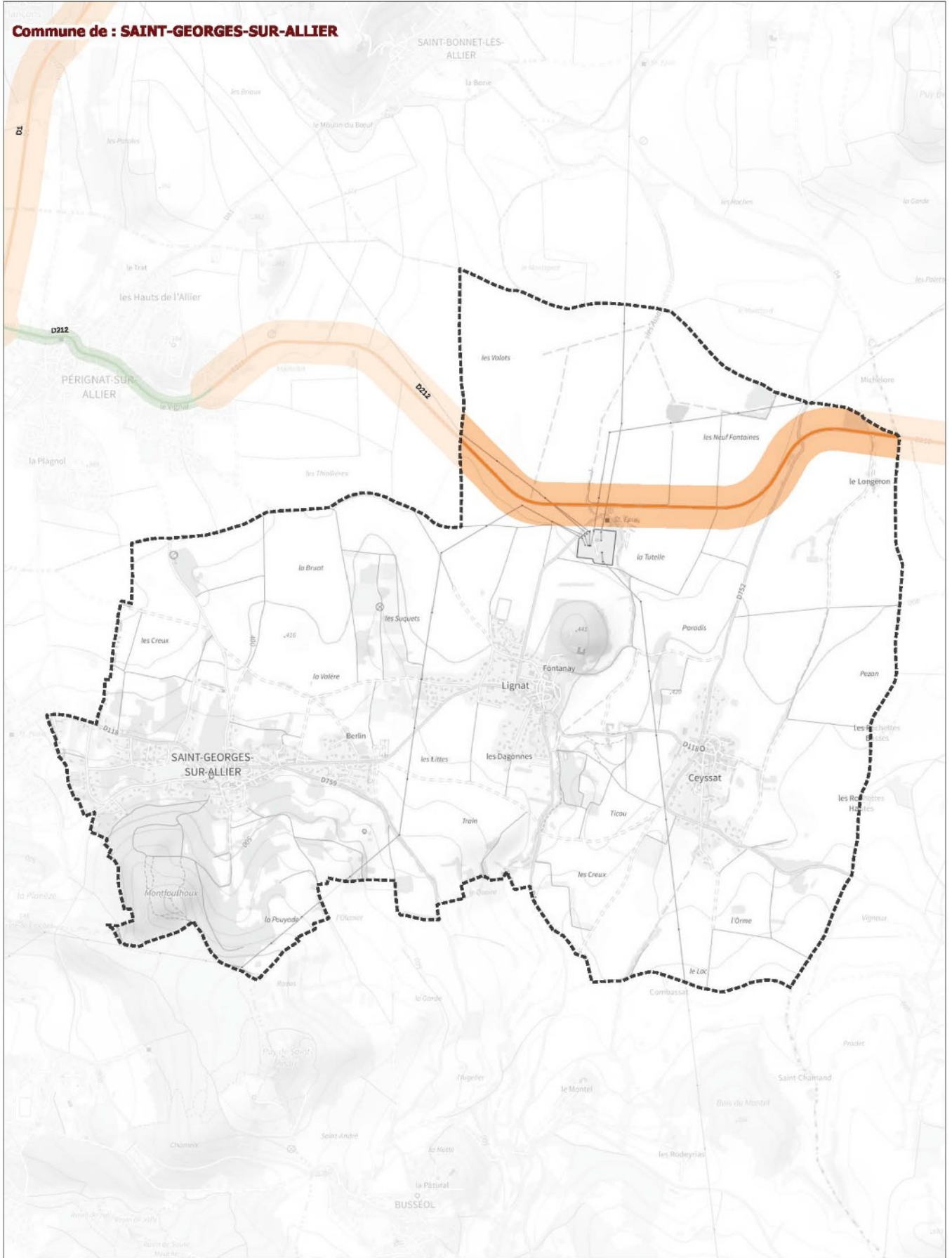


Classement sonore : ■ catégorie 1 ■ catégorie 2 ■ catégorie 3 ■ catégorie 4 ■ catégorie 5 Limites des communes



| Classement sonore 2024 des Infrastructures de transport terrestre du Puy-de-Dôme pris en vertu de l'article L571-10 du code de l'environnement / réseau routier | | | |
|---|--|-----------------------------|--------------------|
| SAINT-GENES-DU-RETZ | Source de données : CEREMA, SNCF (fer) ; CEREMA, ASF, APRR (route) | Réalisation : DDT63/SET/GGC | Diffusion : PUBLIC |
| | Couche : n_projet_classement_sonore_2023_1_063.shp | Date : janvier 2024 | 1:20 131 |
| Fond cartographique numérique : Plan IGN 2022 | | | |

Commune de : SAINT-GEORGES-SUR-ALLIER

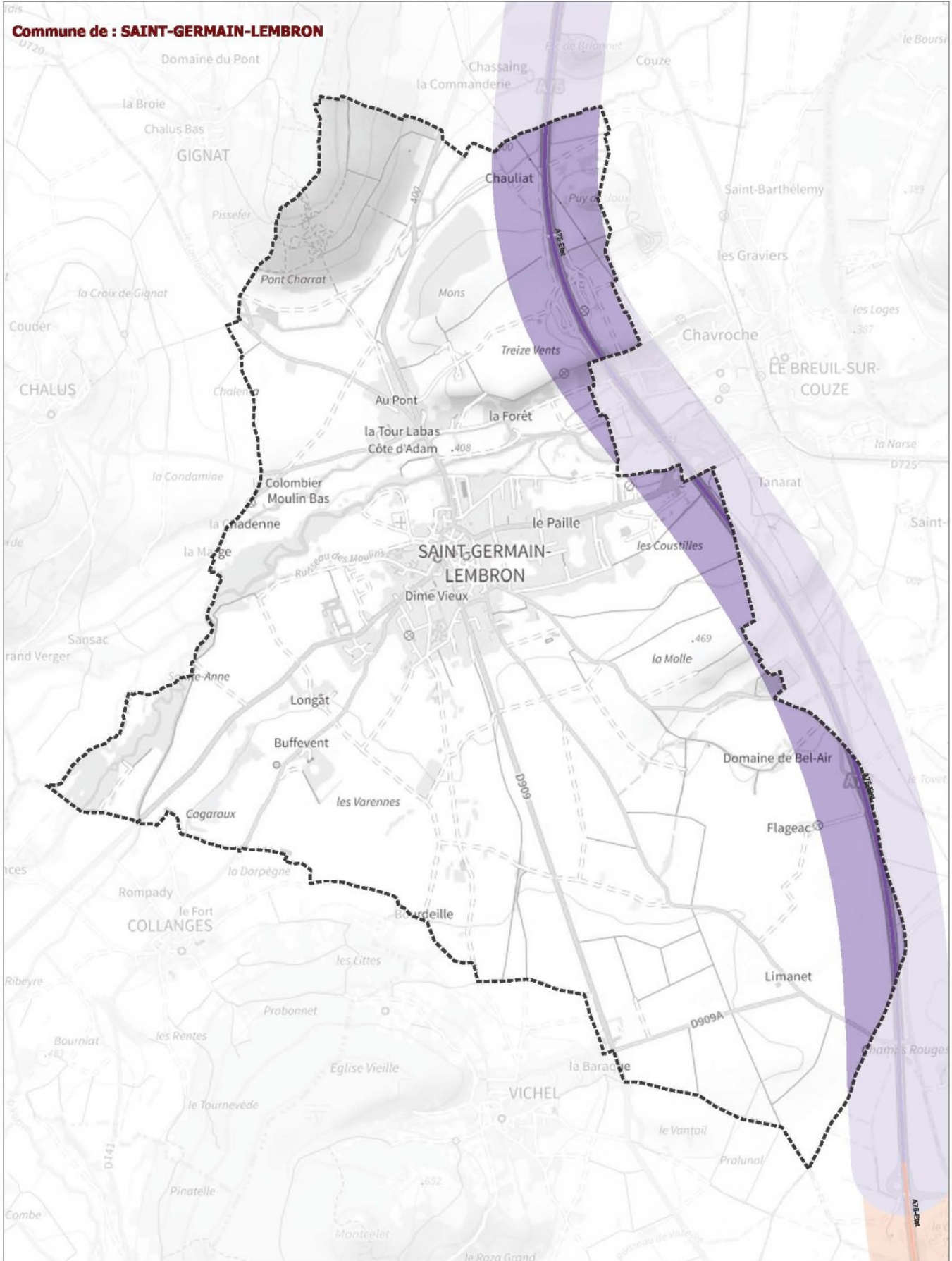


Classement sonore : ■ catégorie 1 ■ catégorie 2 ■ catégorie 3 ■ catégorie 4 ■ catégorie 5 Limites des communes



| Classement sonore 2024 des infrastructures de transport terrestre du Puy-de-Dôme pris en vertu de l'article L571-10 du code de l'environnement / réseau routier | | | |
|---|--|-----------------------------|--------------------|
| SAINT-GEORGES-SUR-ALLIER | Source de données : CEREMA, SNCF (fer) ; CEREMA, ASF, APRR (route) | Réalisation : DDT63/SET/GGC | Diffusion : PUBLIC |
| | Couche : n_projet_classement_sonore_2023_1_063.shp | Date : janvier 2024 | 1:16 466 |
| Fond cartographique numérique : Plan IGN 2022 | | | |

Commune de : SAINT-GERMAIN-LEMBRON

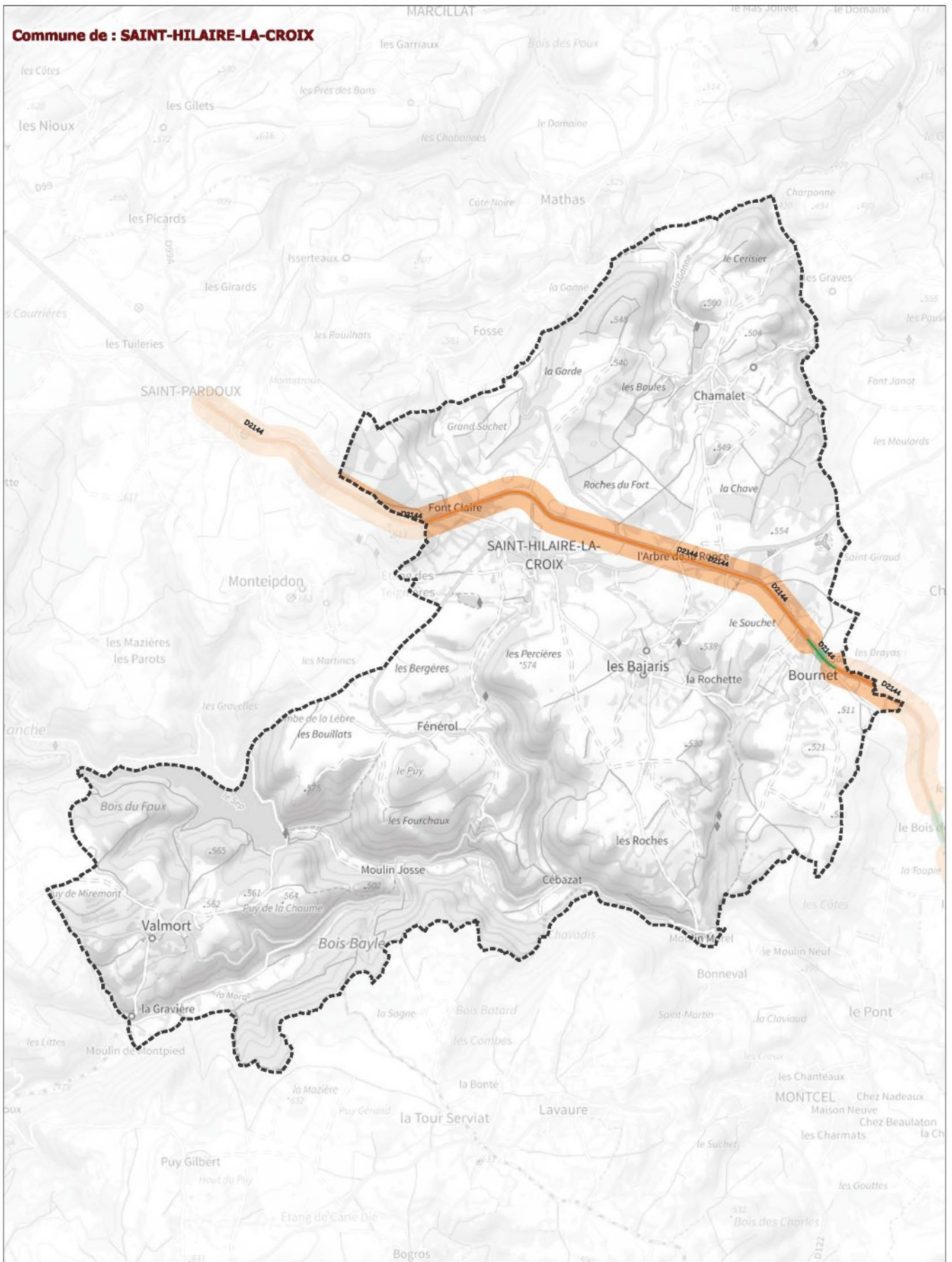


Classement sonore : ■ catégorie 1 ■ catégorie 2 ■ catégorie 3 ■ catégorie 4 ■ catégorie 5 Limites des communes



| Classement sonore 2024 des Infrastructures de transport terrestre du Puy-de-Dôme pris en vertu de l'article L571-10 du code de l'environnement / réseau routier | | | |
|---|---|-----------------------------|--------------------|
| SAINT-GERMAIN-LEMBRON | Source de données : CEREMA, SNCF (fer) ; CEREMA, ASF, APRR (route) Couche : n_projet_classement_sonore_2023_063.shp Fond cartographique numérique : Plan IGN 2022 | Réalisation : DDT63/SET/GGC | Diffusion : PUBLIC |
| | | Date : janvier 2024 | 1:20 128 |

Commune de : SAINT-HILAIRE-LA-CROIX

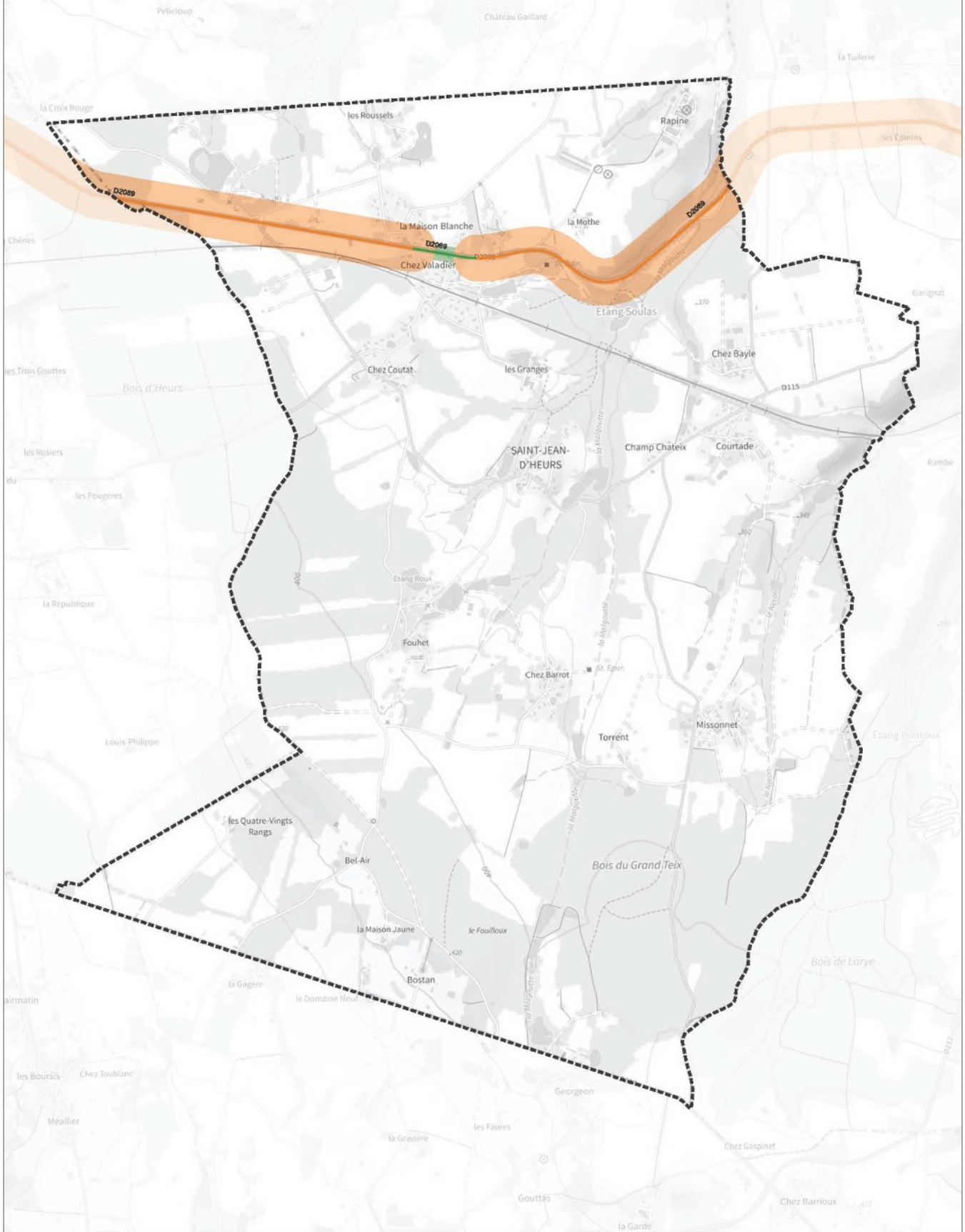


Classement sonore : ■ catégorie 1 ■ catégorie 2 ■ catégorie 3 ■ catégorie 4 ■ catégorie 5 Limites des communes



| Classement sonore 2024 des infrastructures de transport terrestre du Puy-de-Dôme pris en vertu de l'article L571-10 du code de l'environnement / réseau routier | | | |
|---|--|-----------------------------|--------------------|
| SAINT-HILAIRE-LA-CROIX | Source de données : CEREMA, SNCF (fer) ; CEREMA, ASF, APRR (route) | Réalisation : DDT63/SET/GGC | Diffusion : PUBLIC |
| | Couche : n_projet_classement_sonore_2023_1_063.shp | Date : janvier 2024 | 1:22 741 |
| Fond cartographique numérique : Plan IGN 2022 | | | |

Commune de : SAINT-JEAN-D'HEURS



Classement sonore : ■ catégorie 1 ■ catégorie 2 ■ catégorie 3 ■ catégorie 4 ■ catégorie 5 Limites des communes



| Classement sonore 2024 des infrastructures de transport terrestre du Puy-de-Dôme pris en vertu de l'article L571-10 du code de l'environnement / réseau routier | | | |
|---|---|-----------------------------|--------------------|
| SAINT-JEAN-D'HEURS | Source de données : CEREMA, SNCF (fer) ; CEREMA, ASF, APRR (route) Couche : n_projet_classement_sonore_2023_1_063.shp Fond cartographique numérique : Plan IGN 2022 | Réalisation : DDT63/SET/GGC | Diffusion : PUBLIC |
| | | Date : janvier 2024 | 1:15 412 |

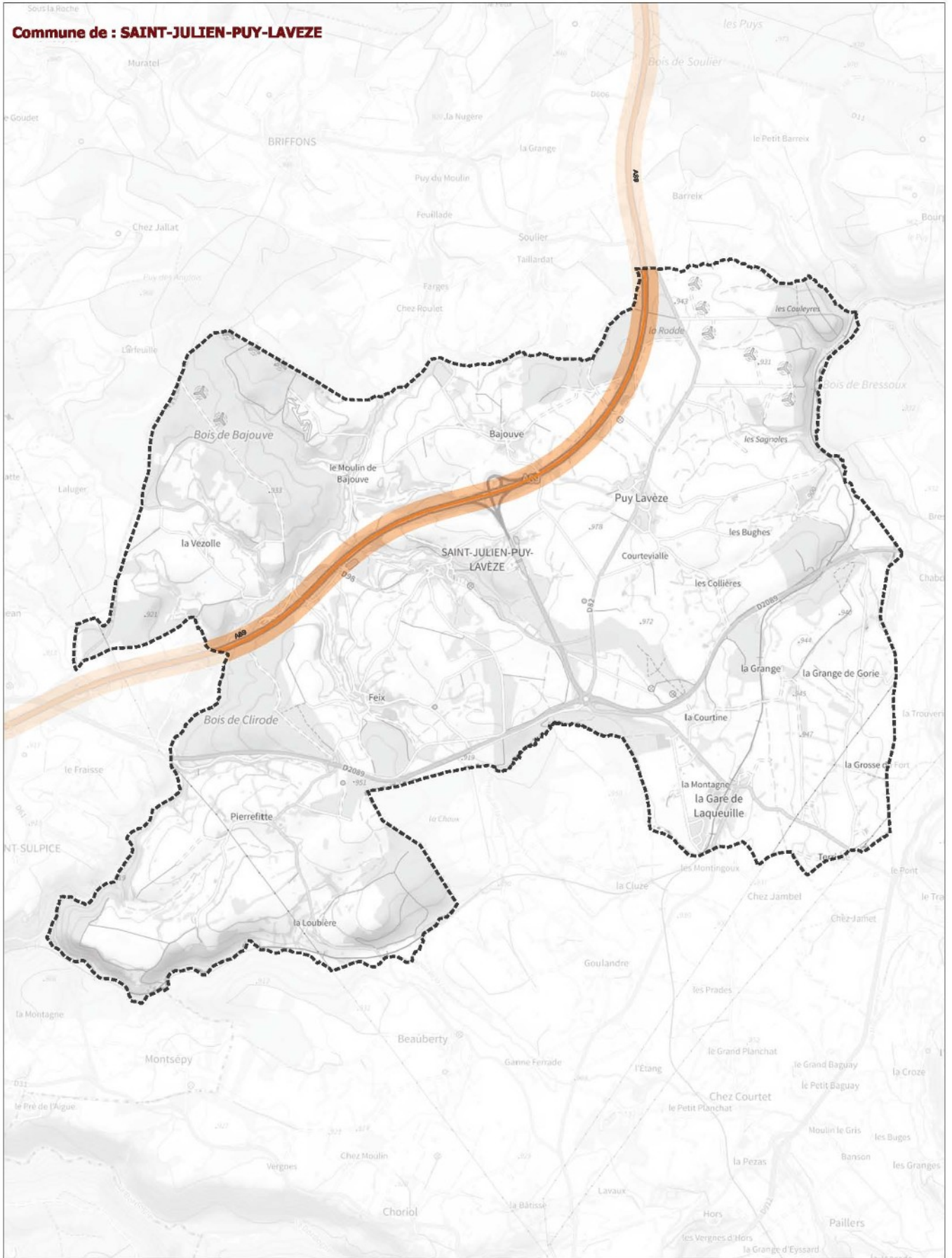


Classement sonore : ■ catégorie 1 ■ catégorie 2 ■ catégorie 3 ■ catégorie 4 ■ catégorie 5 Limites des communes



| | | |
|--|--|-----------------------------|
| Classement sonore 2024 des infrastructures de transport terrestre du Puy-de-Dôme pris en vertu de l'article L571-10 du code de l'environnement / réseau routier | | |
| SAINT-JULIEN-DE-COPPEL | Source de données : CEREMA, SNCF (fer) ; CEREMA, ASF, APRR (route) | Réalisation : DDT63/SET/GGC |
| | Couche : n_projet_classement_sonore_2023_063.shp | Diffusion : PUBLIC |
| Fond cartographique numérique : Plan IGN 2022 | Date : janvier 2024 | 1:22 801 |

Commune de : SAINT-JULIEN-PUY-LAVEZE

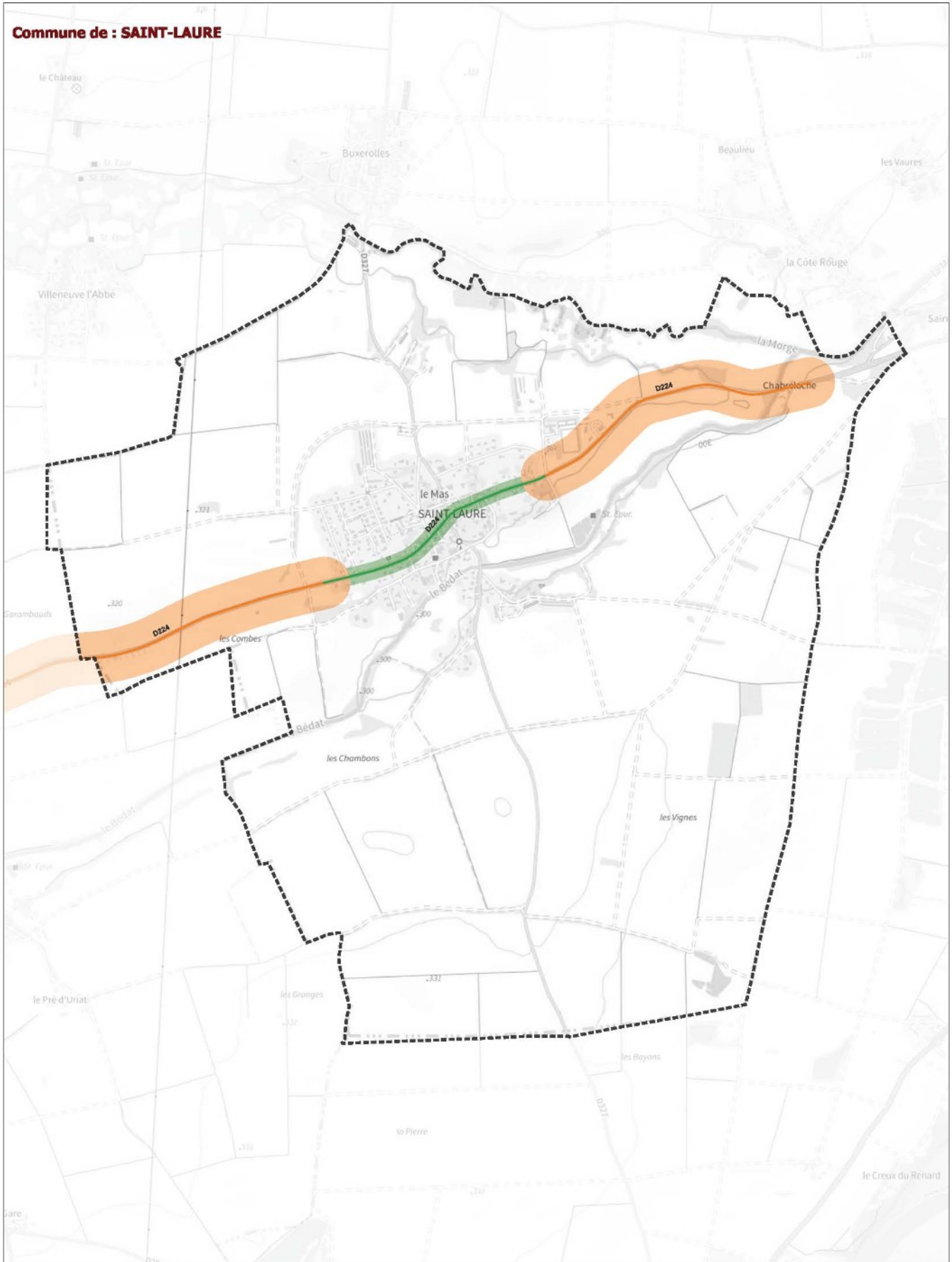


Classement sonore : catégorie 1 catégorie 2 catégorie 3 catégorie 4 catégorie 5 Limites des communes



| Classement sonore 2024 des infrastructures de transport terrestre du Puy-de-Dôme pris en vertu de l'article L571-10 du code de l'environnement / réseau routier | | | |
|---|--|-----------------------------|--------------------|
| SAINT-JULIEN-PUY-LAVEZE | Source de données : CEREMA, SNCF (fer) ; CEREMA, ASF, APRR (route) | Réalisation : DDT63/SET/GGC | Diffusion : PUBLIC |
| | Couche : n_projet_classement_sonore_2023_1_063.shp | Date : janvier 2024 | 1:29 440 |
| Fond cartographique numérique : Plan IGN 2022 | | | |

Commune de : SAINT-LAURE

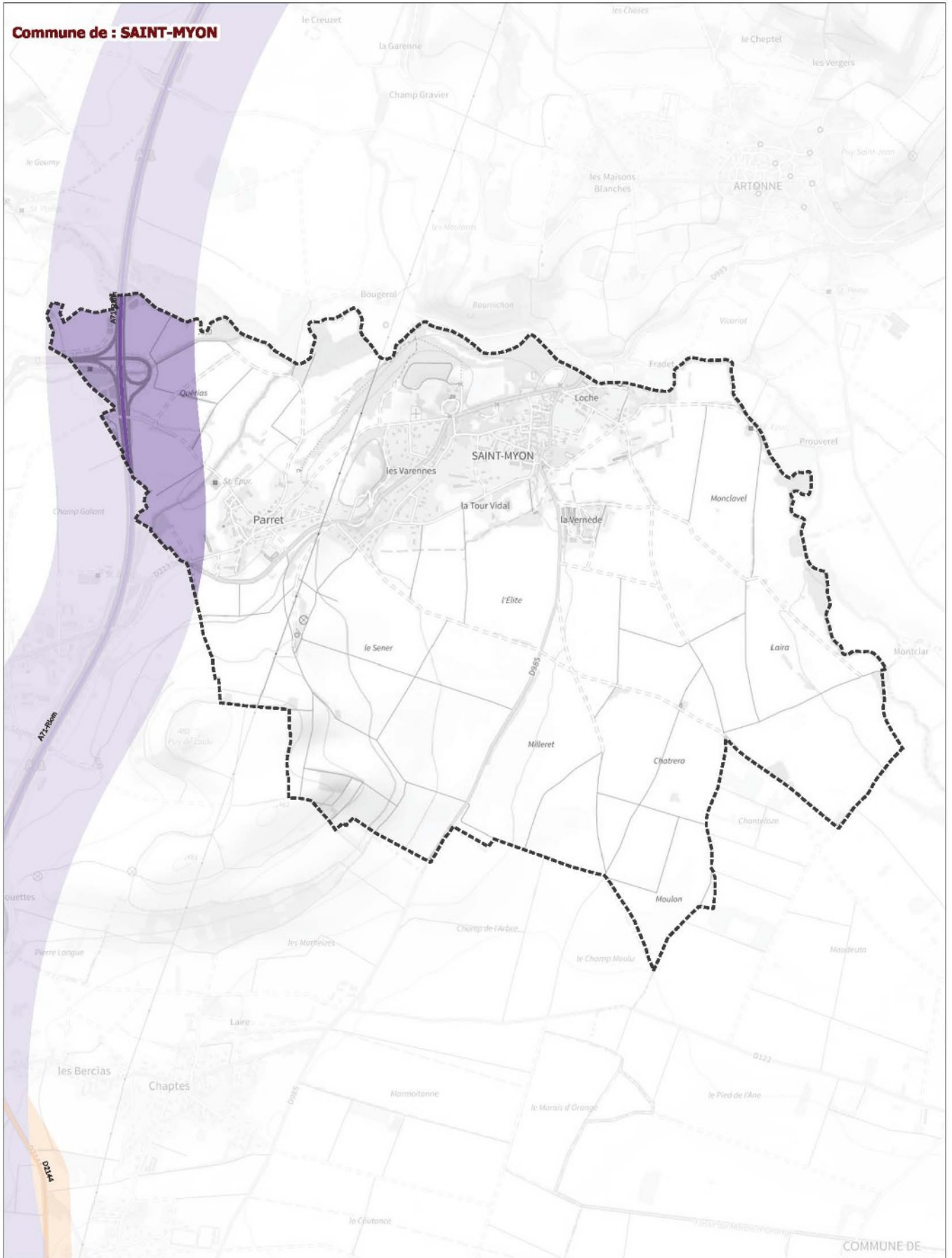


Classement sonore : ■ catégorie 1 ■ catégorie 2 ■ catégorie 3 ■ catégorie 4 ■ catégorie 5 Limites des communes



| Classement sonore 2024 des infrastructures de transport terrestre du Puy-de-Dôme pris en vertu de l'article L571-10 du code de l'environnement / réseau routier | | | |
|---|---|-----------------------------|--------------------|
| SAINT-LAURE | Source de données : CEREMA, SNCF (fer) ; CEREMA, ASF, APRR (route) Couche : n_projet_classement_sonore_2023_063.shp Fond cartographique numérique : Plan IGN 2022 | Réalisation : DDT63/SET/GGC | Diffusion : PUBLIC |
| | | Date : janvier 2024 | 1:13 635 |

Commune de : SAINT-MYON



Classement sonore : catégorie 1 catégorie 2 catégorie 3 catégorie 4 catégorie 5 Limites des communes



| | | | |
|--|--|-----------------------------|--------------------|
| Classement sonore 2024 des infrastructures de transport terrestre du Puy-de-Dôme pris en vertu de l'article L571-10 du code de l'environnement / réseau routier | | | |
| SAINT-MYON | Source de données : CEREMA, SNCF (fer) ; CEREMA, ASF, APRR (route) | Réalisation : DDT63/SET/GGC | Diffusion : PUBLIC |
| | Couche : n_projet_classement_sonore_2023_1_063.shp | Date : janvier 2024 | 1:14 196 |
| Fond cartographique numérique : Plan IGN 2022 | | | |

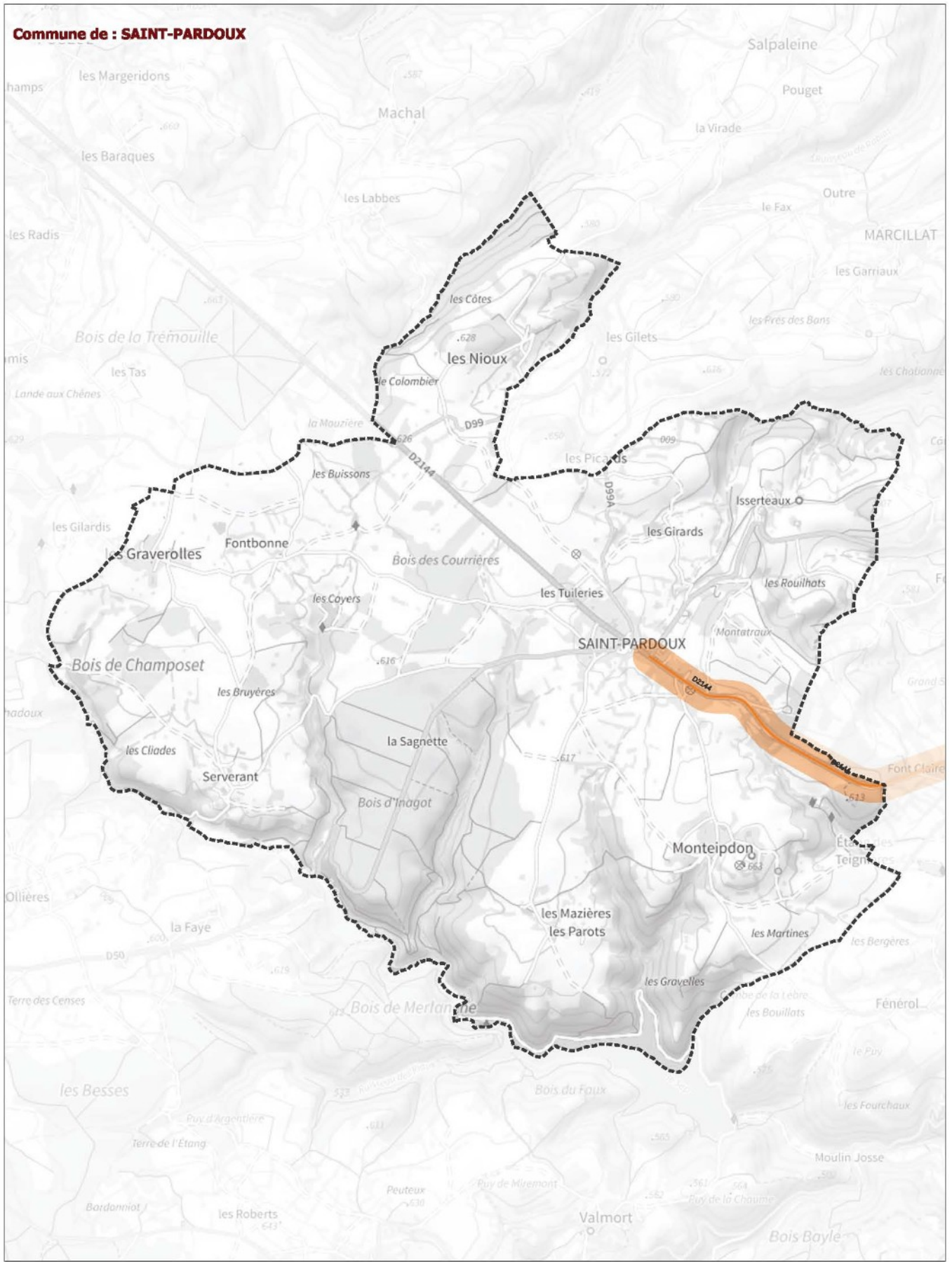


Classement sonore : catégorie 1 catégorie 2 catégorie 3 catégorie 4 catégorie 5 Limites des communes



| Classement sonore 2024 des infrastructures de transport terrestre du Puy-de-Dôme pris en vertu de l'article L571-10 du code de l'environnement / réseau routier | | | |
|---|--|-----------------------------|--------------------|
| SAINT-OURS | Source de données : CEREMA, SNCF (fer) ; CEREMA, ASF, APRR (route) | Réalisation : DDT63/SET/GGC | Diffusion : PUBLIC |
| | Couche : n_projet_classement_sonore_2023_1_063.shp | Date : janvier 2024 | 1:42 816 |
| Fond cartographique numérique : Plan IGN 2022 | | | |

Commune de : SAINT-PARDOUX

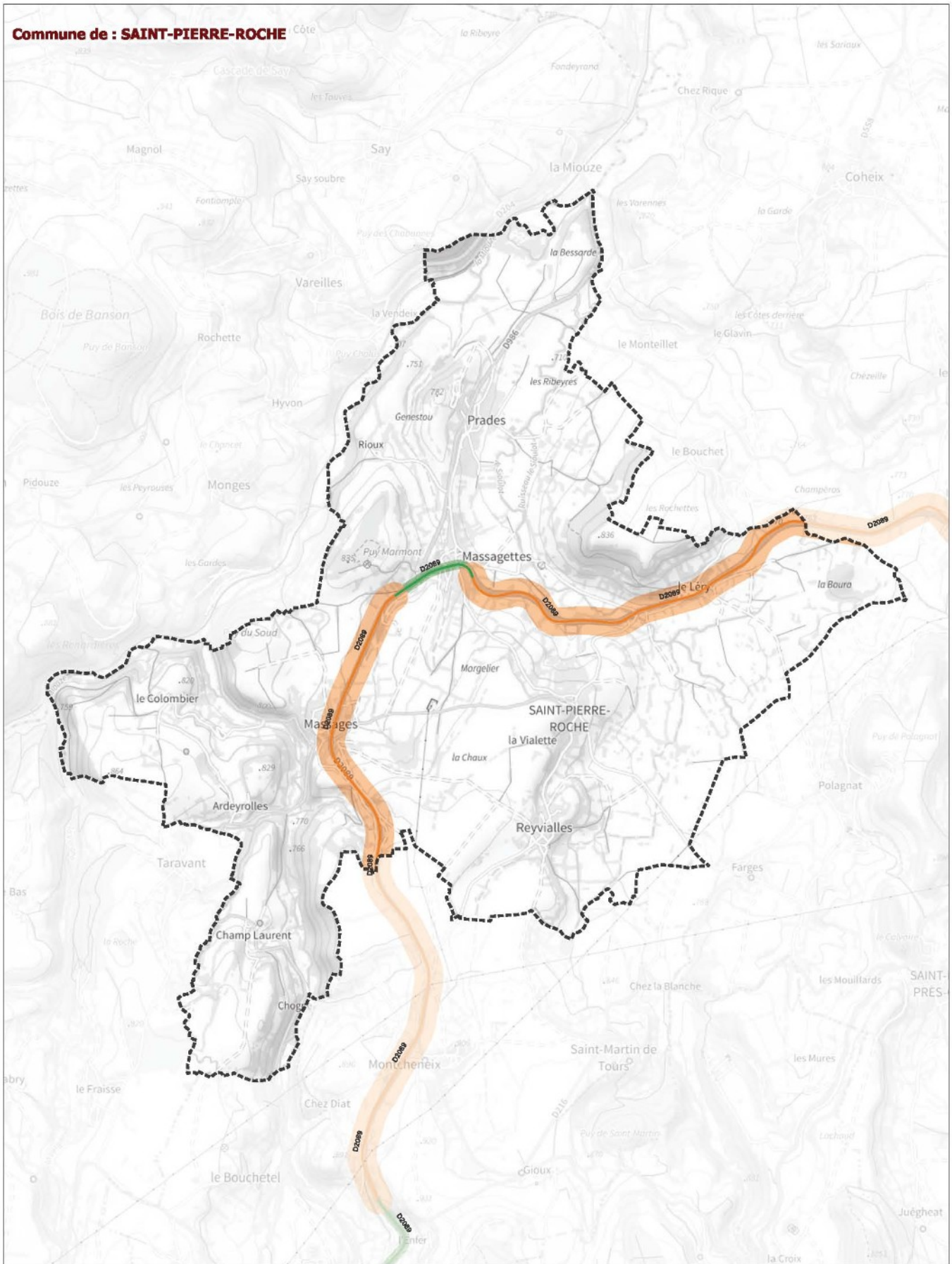


Classement sonore : catégorie 1 catégorie 2 catégorie 3 catégorie 4 catégorie 5 Limites des communes



| Classement sonore 2024 des infrastructures de transport terrestre du Puy-de-Dôme pris en vertu de l'article L571-10 du code de l'environnement / réseau routier | | | |
|---|---|-----------------------------|--------------------|
| SAINT-PARDOUX | Source de données : CEREMA, SNOF (fer) ; CEREMA, ASF, APRR (route) Couche : n_projet_classement_sonore_2023_1_063.shp Fond cartographique numérique : Plan IGN 2022 | Réalisation : DDT63/SET/GGC | Diffusion : PUBLIC |
| | | Date : janvier 2024 | 1:21 162 |

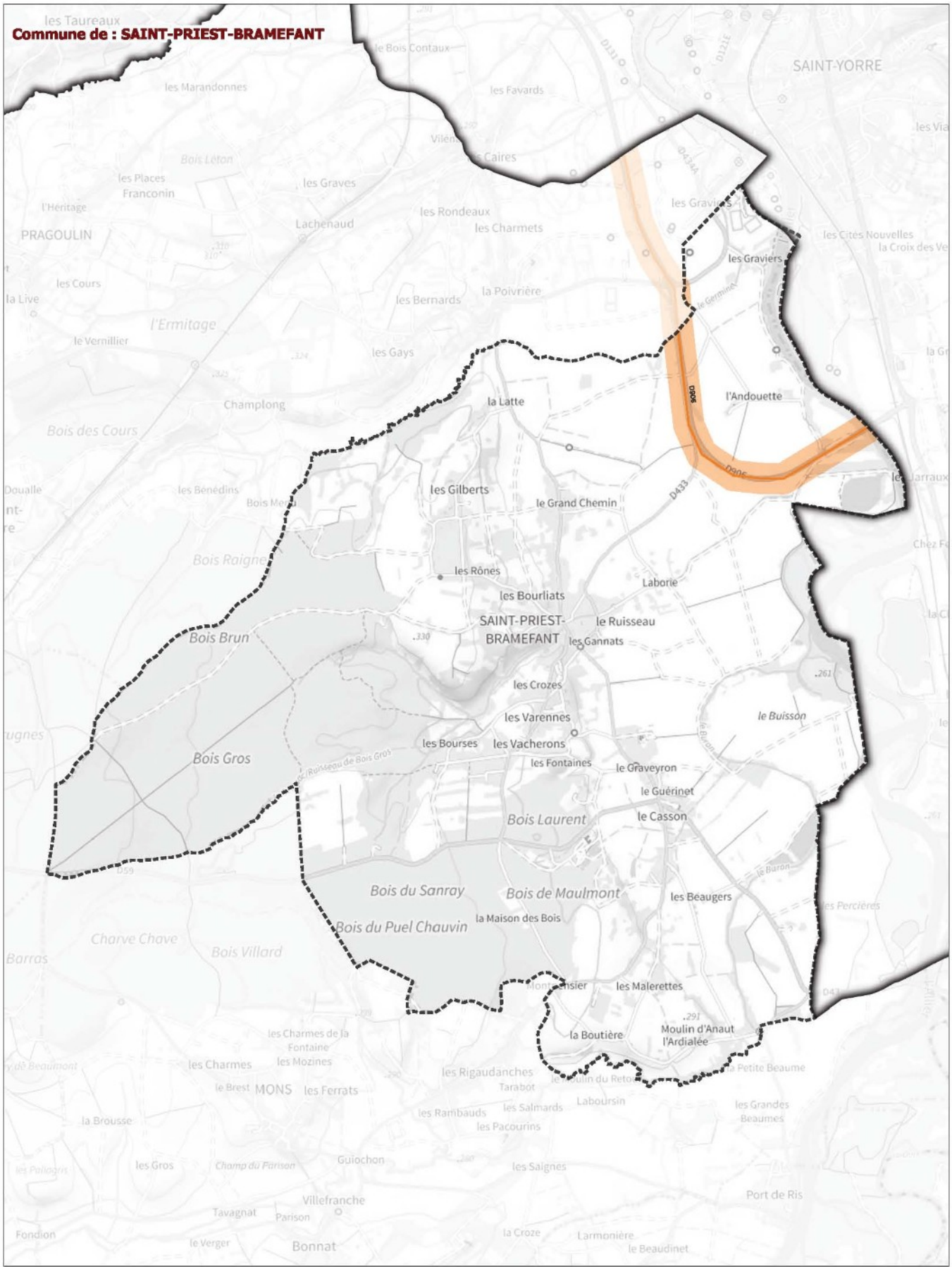
Commune de : SAINT-PIERRE-ROCHE



Classement sonore : ■ catégorie 1 ■ catégorie 2 ■ catégorie 3 ■ catégorie 4 ■ catégorie 5 Limites des communes



| Classement sonore 2024 des infrastructures de transport terrestre du Puy-de-Dôme pris en vertu de l'article L571-10 du code de l'environnement / réseau routier | | | |
|---|---|-----------------------------|--------------------|
| SAINT-PIERRE-ROCHE | Source de données : CEREMA, SNCF (fer) ; CEREMA, ASF, APRR (route) Couche : n_projet_classement_sonore_2023_1_063.shp Fond cartographique numérique : Plan IGN 2022 | Réalisation : DDT63/SET/GGC | Diffusion : PUBLIC |
| | | Date : janvier 2024 | 1:25 362 |

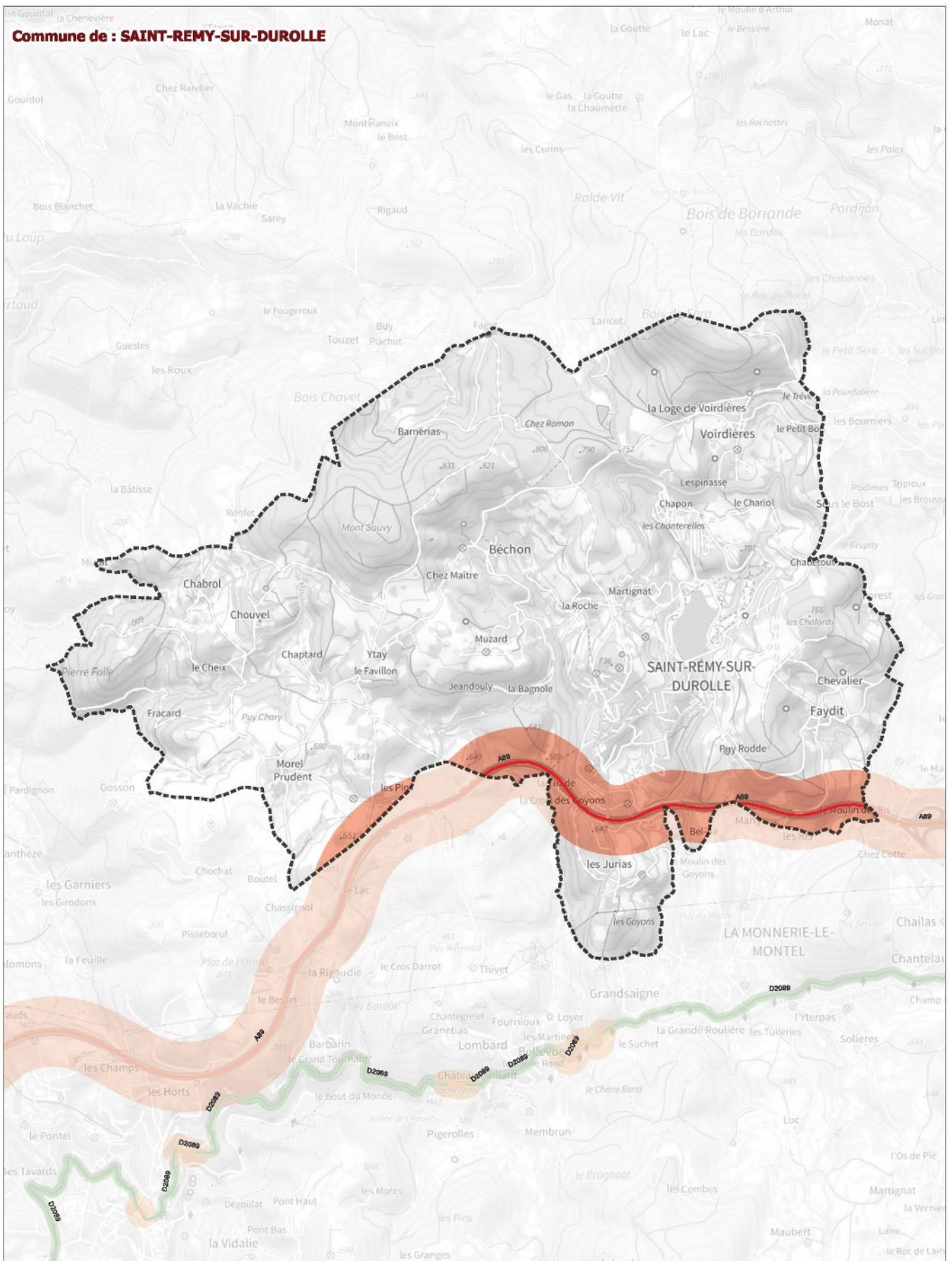


Classement sonore : ■ catégorie 1 ■ catégorie 2 ■ catégorie 3 ■ catégorie 4 ■ catégorie 5 Limites des communes



| Classement sonore 2024 des infrastructures de transport terrestre du Puy-de-Dôme pris en vertu de l'article L571-10 du code de l'environnement / réseau routier | | | |
|---|--|-----------------------------|--------------------|
| SAINT-PRIEST-BRAMEFANT | Source de données : CEREMA, SNCF (fer) ; CEREMA, ASF, APRR (route) | Réalisation : DDT63/SET/GGC | Diffusion : PUBLIC |
| | Couche : n_projet_classement_sonore_2023_1_063.shp | Date : janvier 2024 | 1:23 345 |
| Fond cartographique numérique : Plan IGN 2022 | | | |

Commune de : SAINT-REMY-SUR-DUROLLE

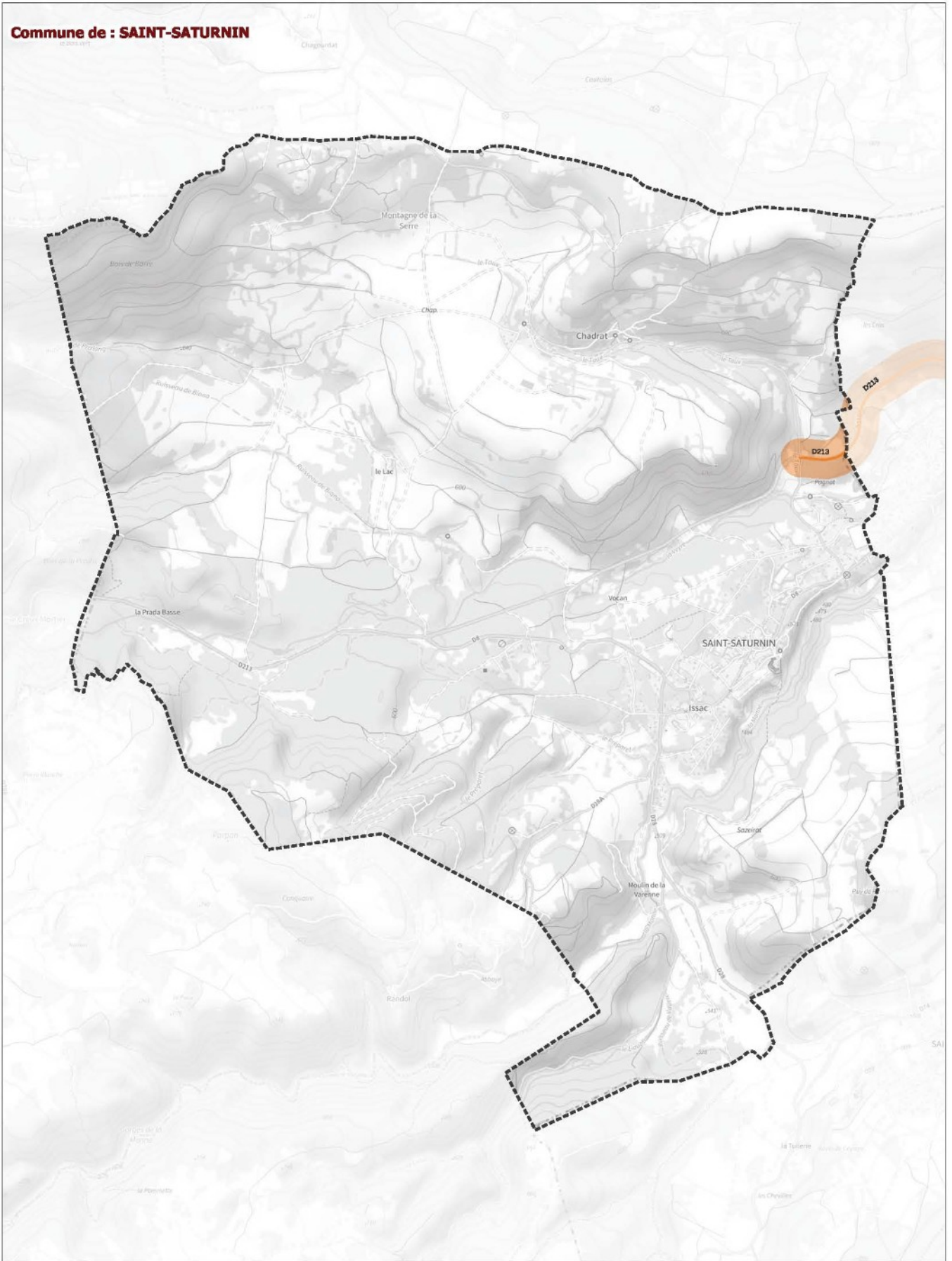


Classement sonore : ■ catégorie 1 ■ catégorie 2 ■ catégorie 3 ■ catégorie 4 ■ catégorie 5 Limites des communes



| Classement sonore 2024 des infrastructures de transport terrestre du Puy-de-Dôme pris en vertu de l'article L571-10 du code de l'environnement / réseau routier | | | |
|---|--|-----------------------------|--------------------|
| SAINT-REMY-SUR-DUROLLE | Source de données : CEREMA, SNCF (fer) ; CEREMA, ASF, APRR (route) | Réalisation : DDT63/SET/GGC | Diffusion : PUBLIC |
| | Couche : n_projet_classement_sonore_2023_1_063.shp | Date : janvier 2024 | 1:25 691 |
| Fond cartographique numérique : Plan IGN 2022 | | | |

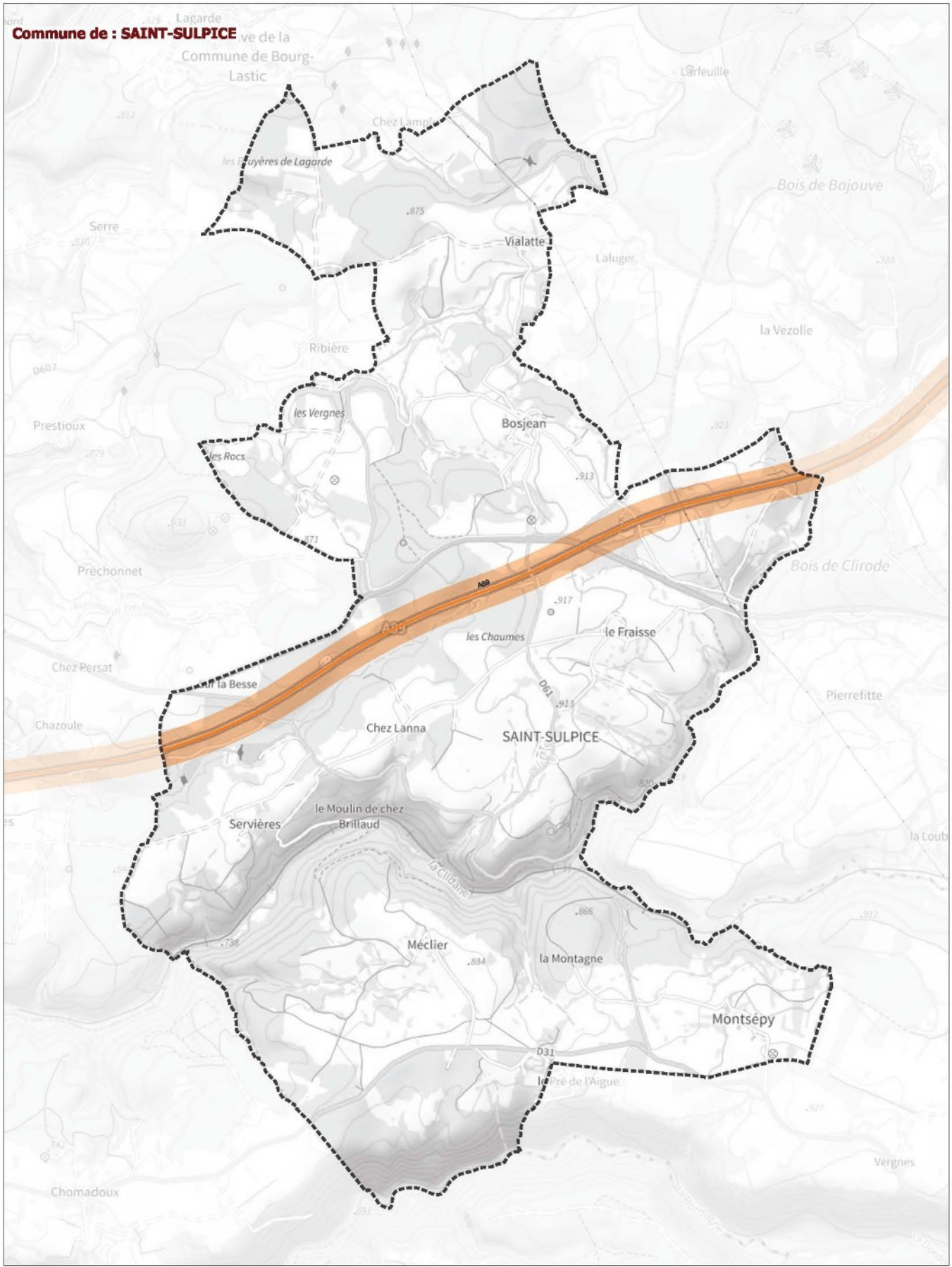
Commune de : SAINT-SATURNIN



Classement sonore : catégorie 1 catégorie 2 catégorie 3 catégorie 4 catégorie 5 Limites des communes



| Classement sonore 2024 des infrastructures de transport terrestre du Puy-de-Dôme pris en vertu de l'article L571-10 du code de l'environnement / réseau routier | | | |
|---|--|-----------------------------|--------------------|
| SAINT-SATURNIN | Source de données : CEREMA, SNCF (fer) ; CEREMA, ASF, APRR (route) | Réalisation : DDT63/SET/GGC | Diffusion : PUBLIC |
| | Couche : n_projet_classement_sonore_2023_063.shp | Date : janvier 2024 | 1:18 478 |
| Fond cartographique numérique : Plan IGN 2022 | | | |



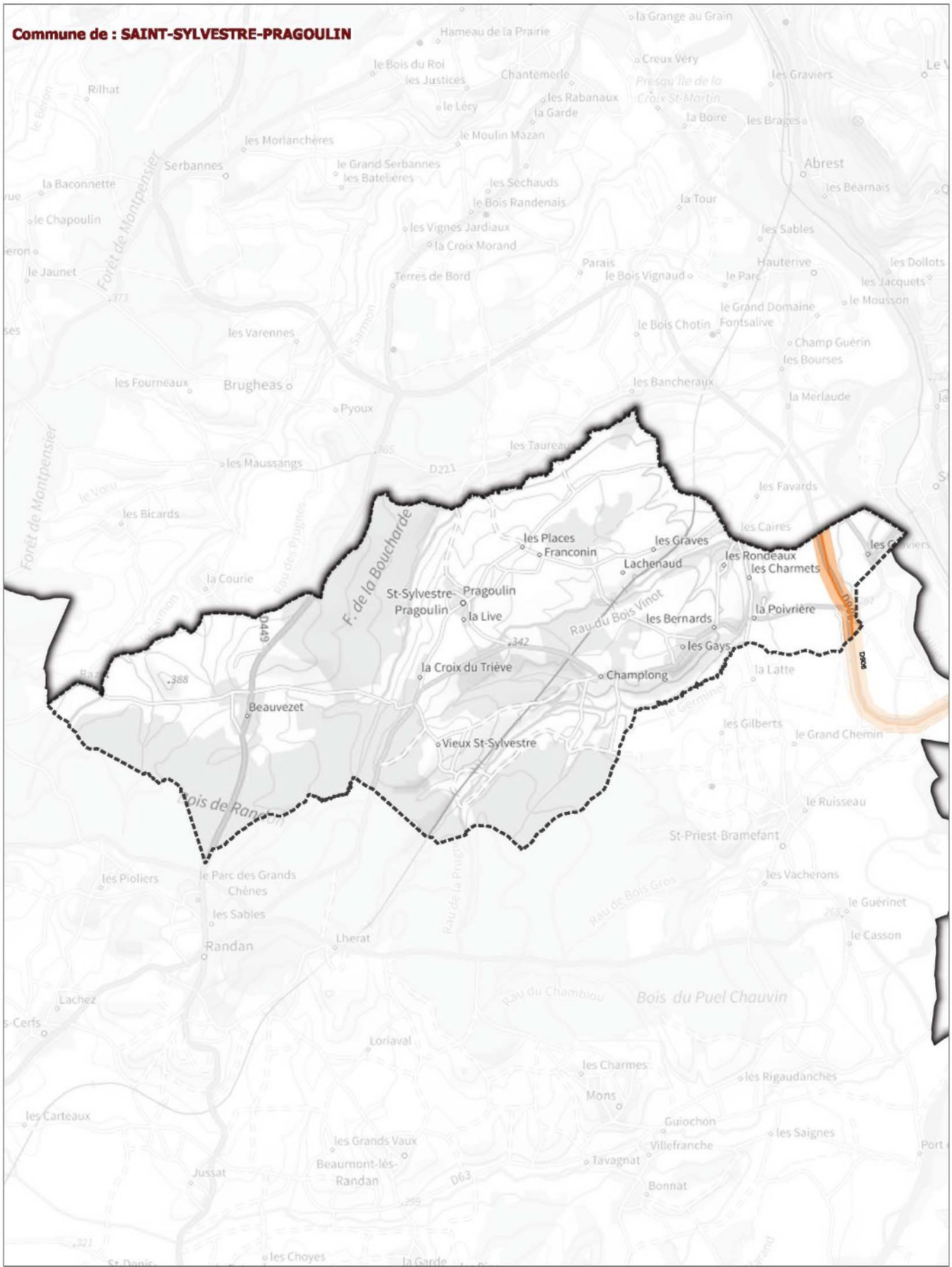
Commune de : **SAINT-SULPICE**

Classement sonore : ■ catégorie 1 ■ catégorie 2 ■ catégorie 3 ■ catégorie 4 ■ catégorie 5 Limites des communes



| | | | |
|--|--|---------------------|-----------------------------|
| Classement sonore 2024 des infrastructures de transport terrestre du Puy-de-Dôme pris en vertu de l'article L571-10 du code de l'environnement / réseau routier | | | |
| SAINT-SULPICE | Source de données : CEREMA, SNCF (fer) ; CEREMA, ASF, APRR (route) | | Réalisation : DDT63/SET/GGC |
| | Couche : n_projet_classement_sonore_2023_1_063.shp | | Diffusion : PUBLIC |
| Fond cartographique numérique : Plan IGN 2022 | | Date : janvier 2024 | 1:22 156 |

Commune de : SAINT-SYLVESTRE-PRAGOULIN

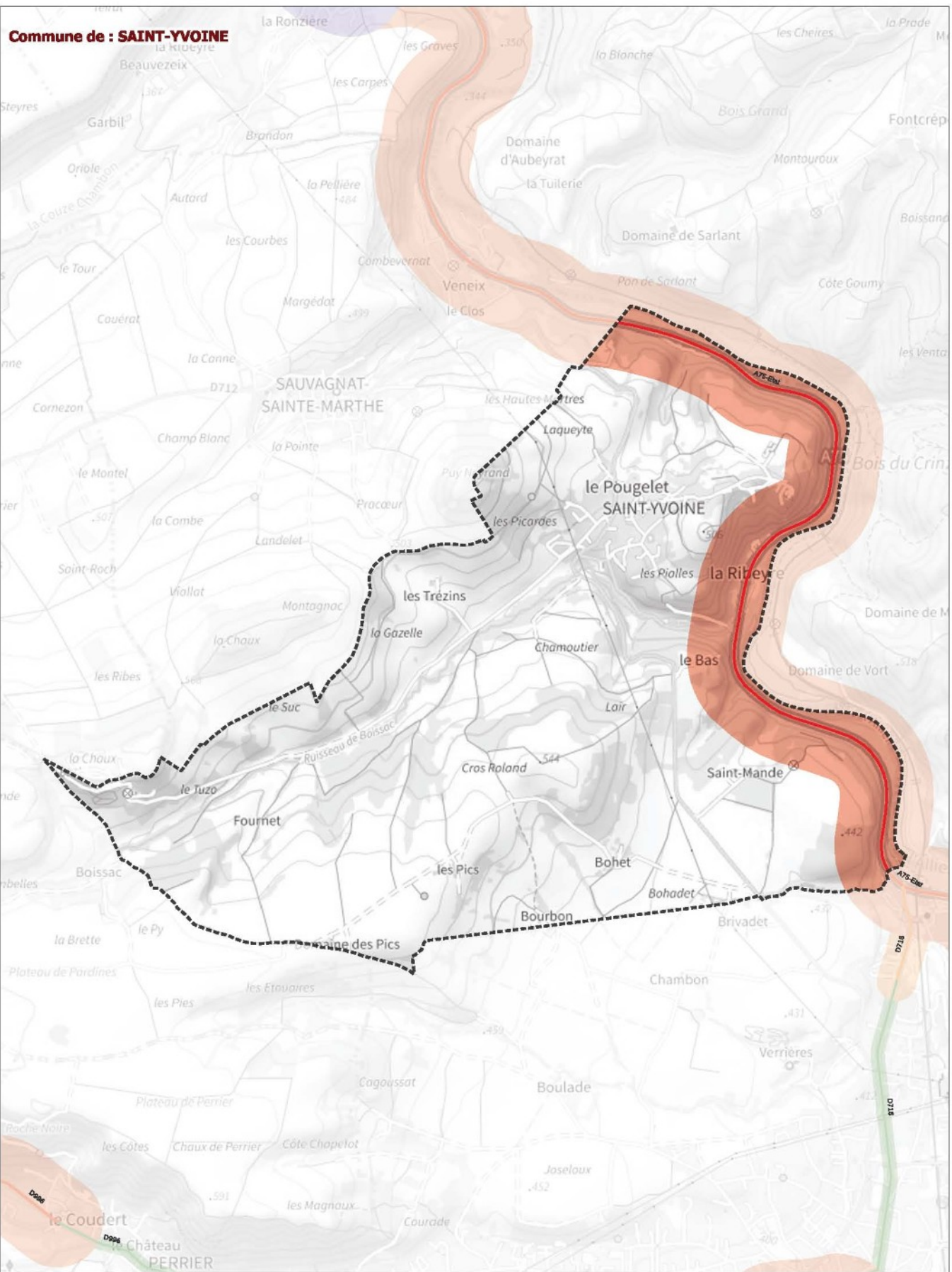


Classement sonore : ■ catégorie 1 ■ catégorie 2 ■ catégorie 3 ■ catégorie 4 ■ catégorie 5 Limites des communes



| Classement sonore 2024 des infrastructures de transport terrestre du Puy-de-Dôme pris en vertu de l'article L571-10 du code de l'environnement / réseau routier | | | |
|---|---|-----------------------------|--------------------|
| SAINT-SYLVESTRE-PRAGOULIN | Source de données : CEREMA, SNCF (fer) ; CEREMA, ASF, APRR (route) Couche : n_projet_classement_sonore_2023_1_063.shp Fond cartographique numérique : Plan IGN 2022 | Réalisation : DDT63/SET/GGC | Diffusion : PUBLIC |
| | | Date : janvier 2024 | 1:39 299 |

Commune de : SAINT-YVOINE

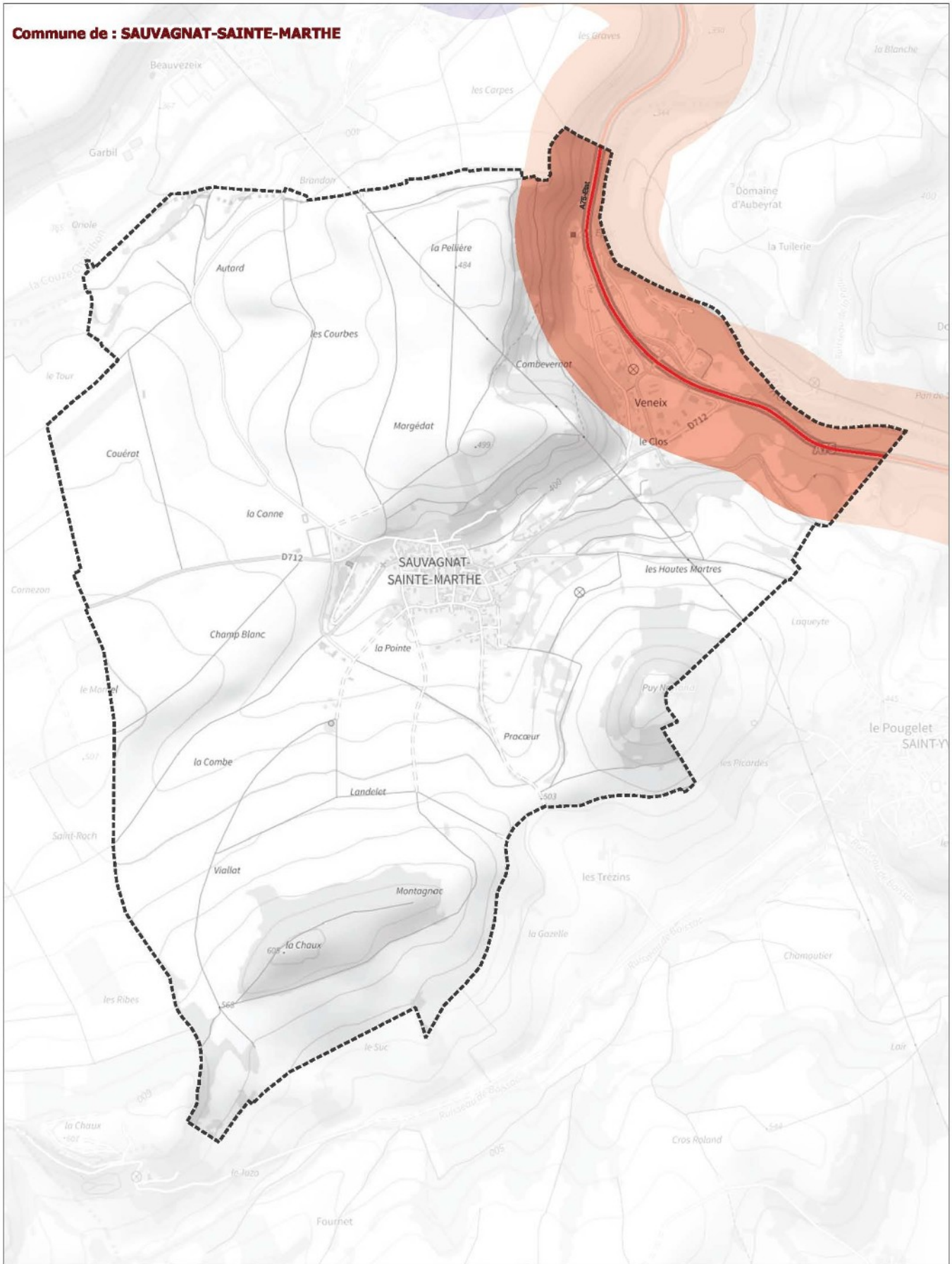


Classement sonore : ■ catégorie 1 ■ catégorie 2 ■ catégorie 3 ■ catégorie 4 ■ catégorie 5 Limites des communes



| Classement sonore 2024 des infrastructures de transport terrestre du Puy-de-Dôme pris en vertu de l'article L571-10 du code de l'environnement / réseau routier | | | |
|---|--|-----------------------------|--------------------|
| SAINT-YVOINE | Source de données : CEREMA, SNCF (fer) ; CEREMA, ASF, APRR (route) | Réalisation : DDT63/SET/GGC | Diffusion : PUBLIC |
| | Couche : n_projet_classement_sonore_2023_1_063.shp | Date : janvier 2024 | 1:19 067 |
| Fond cartographique numérique : Plan IGN 2022 | | | |

Commune de : SAUVAGNAT-SAINTE-MARTHE

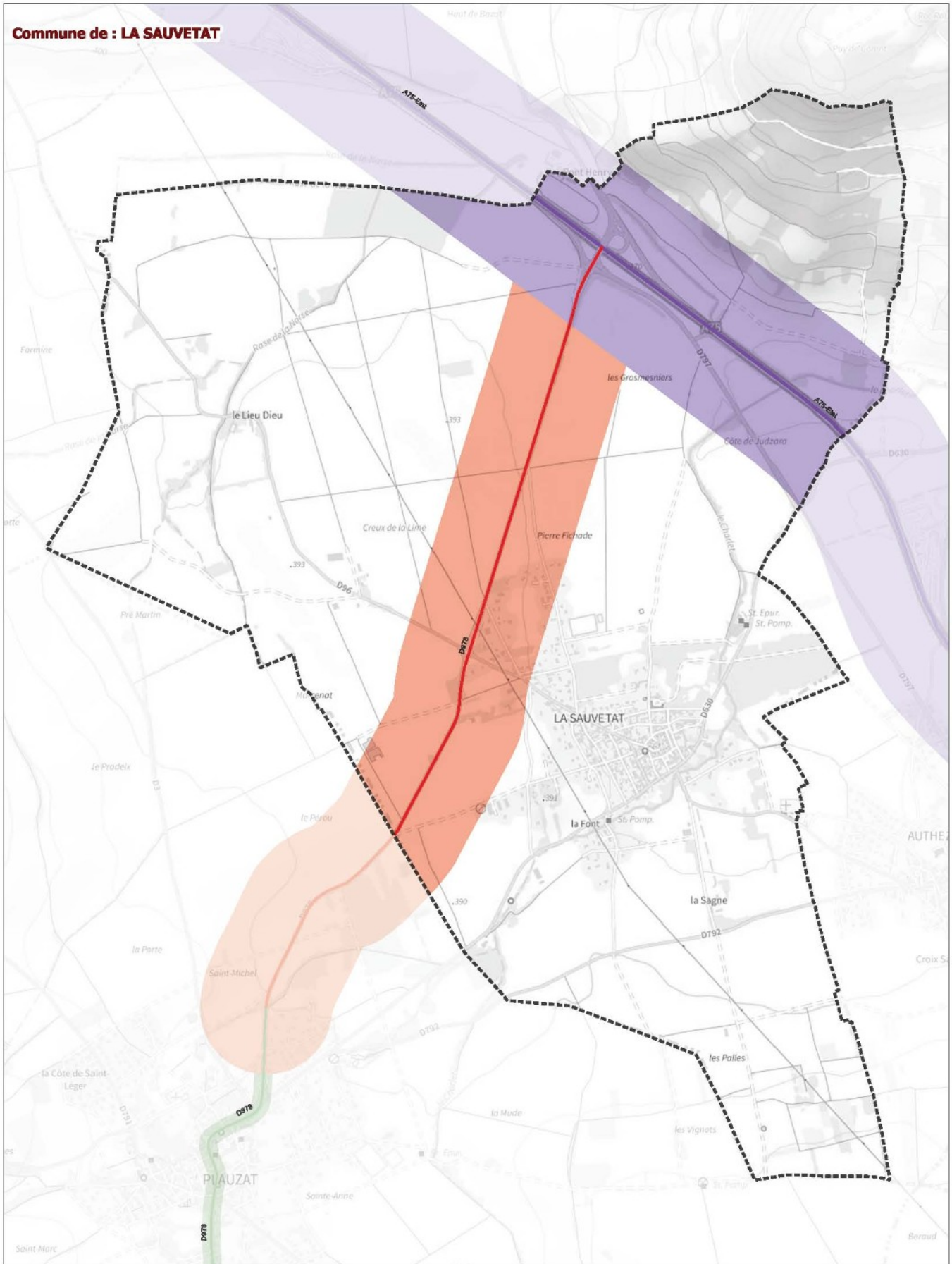


Classement sonore : ■ catégorie 1 ■ catégorie 2 ■ catégorie 3 ■ catégorie 4 ■ catégorie 5 Limites des communes



| | | | |
|--|--|-----------------------------|--------------------|
| Classement sonore 2024 des infrastructures de transport terrestre du Puy-de-Dôme pris en vertu de l'article L571-10 du code de l'environnement / réseau routier | | | |
| SAUVAGNAT-SAINTE-MARTHE | Source de données : CEREMA, SNCF (fer) ; CEREMA, ASF, APRR (route) | Réalisation : DDT63/SET/GGC | Diffusion : PUBLIC |
| | Couche : n_projet_classement_sonore_2023_063.shp | Date : janvier 2024 | 1:12 420 |
| Fond cartographique numérique : Plan IGN 2022 | | | |

Commune de : LA SAUVETAT

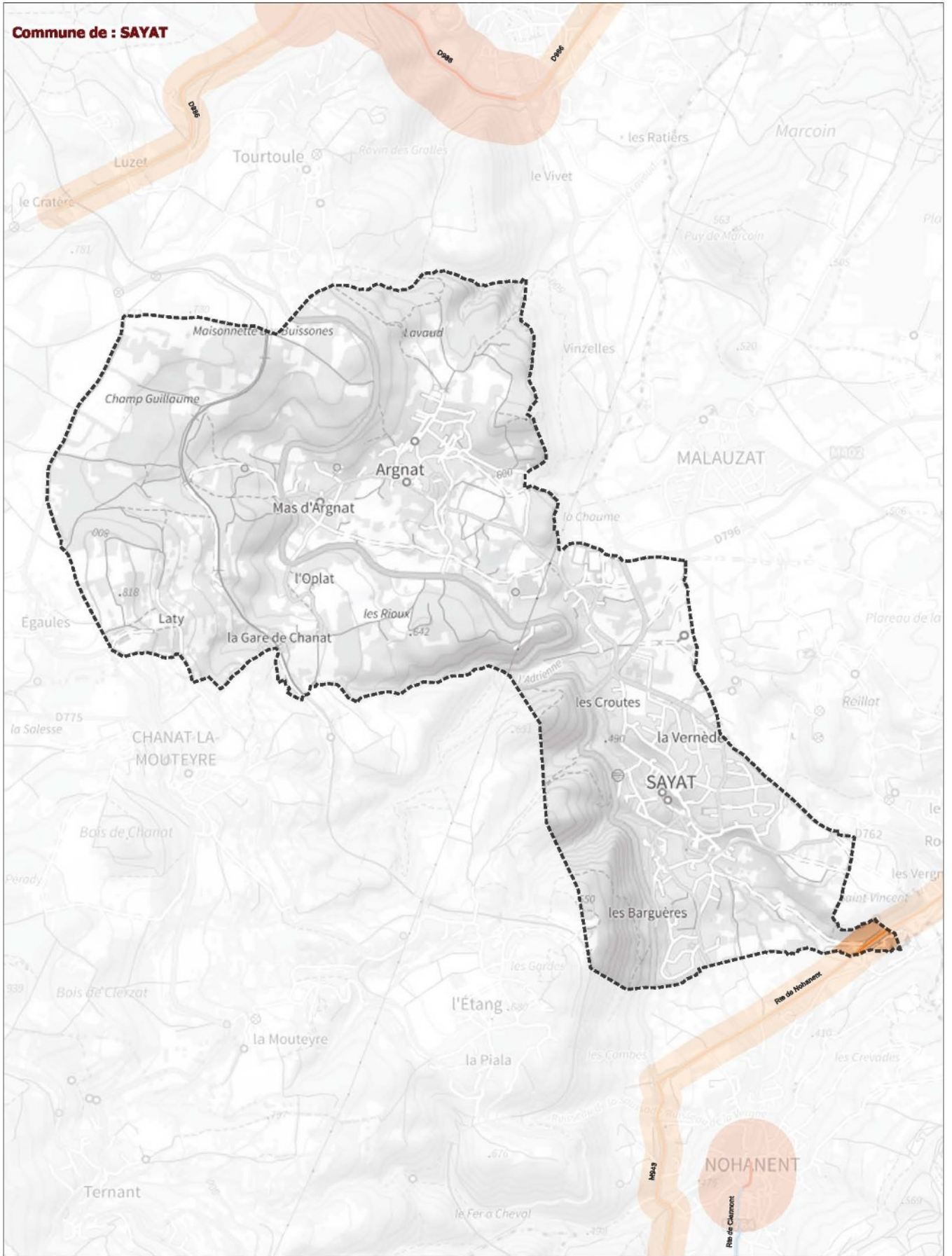


Classement sonore : ■ catégorie 1 ■ catégorie 2 ■ catégorie 3 ■ catégorie 4 ■ catégorie 5 Limites des communes



| | | | |
|--|--|-----------------------------|--------------------|
| Classement sonore 2024 des infrastructures de transport terrestre du Puy-de-Dôme pris en vertu de l'article L571-10 du code de l'environnement / réseau routier | | | |
| LA SAUVETAT | Source de données : CEREMA, SNCF (fer) ; CEREMA, ASF, APRR (route) | Réalisation : DDT63/SET/GGC | Diffusion : PUBLIC |
| | Couche : n_projet_classement_sonore_2023_063.shp | Date : janvier 2024 | 1:13 158 |
| Fond cartographique numérique : Plan IGN 2022 | | | |

Commune de : SAYAT



Classement sonore : ■ catégorie 1 ■ catégorie 2 ■ catégorie 3 ■ catégorie 4 ■ catégorie 5 Limites des communes



| Classement sonore 2024 des infrastructures de transport terrestre du Puy-de-Dôme pris en vertu de l'article L571-10 du code de l'environnement / réseau routier | | | |
|---|---|-----------------------------|--------------------|
| SAYAT | Source de données : CEREMA, SNCF (fer) ; CEREMA, ASF, APRR (route) Couche : n_projet_classement_sonore_2023_1_063.shp Fond cartographique numérique : Plan IGN 2022 | Réalisation : DDT63/SET/GGC | Diffusion : PUBLIC |
| | | Date : janvier 2024 | 1:19 239 |

Commune de : SEYCHALLES

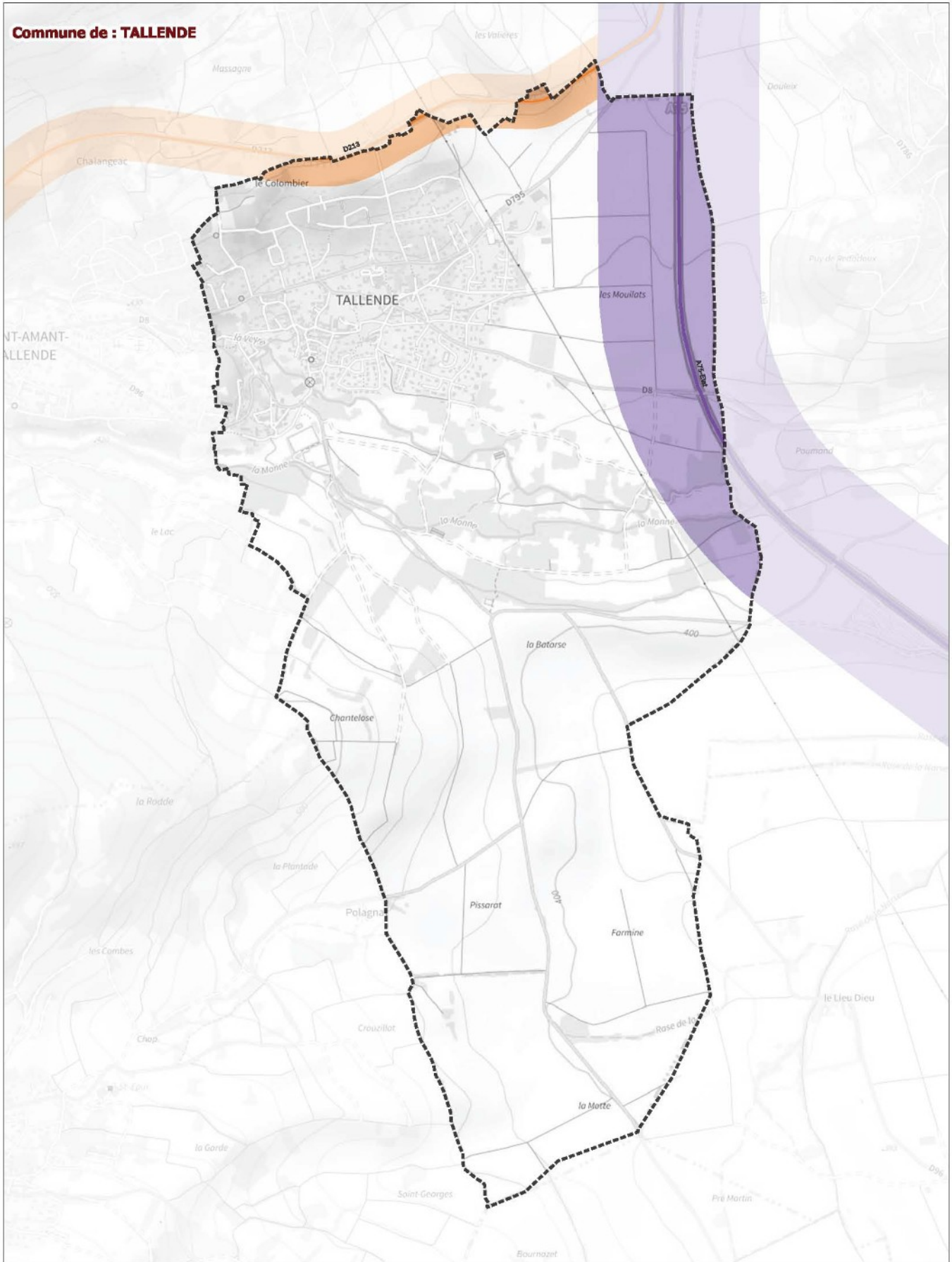


Classement sonore : ■ catégorie 1 ■ catégorie 2 ■ catégorie 3 ■ catégorie 4 ■ catégorie 5 Limites des communes



| | | | |
|--|---|-----------------------------|--------------------|
| Classement sonore 2024 des infrastructures de transport terrestre du Puy-de-Dôme pris en vertu de l'article L571-10 du code de l'environnement / réseau routier | | | |
| SEYCHALLES | Source de données : CEREMA, SNCF (fer) ; CEREMA, ASF, APRR (route) Couche : n_projet_classement_sonore_2023_1_063.shp Fond cartographique numérique : Plan IGN 2022 | Réalisation : DDT63/SET/GGC | Diffusion : PUBLIC |
| | | Date : janvier 2024 | 1:15 618 |

Commune de : TALLENDE

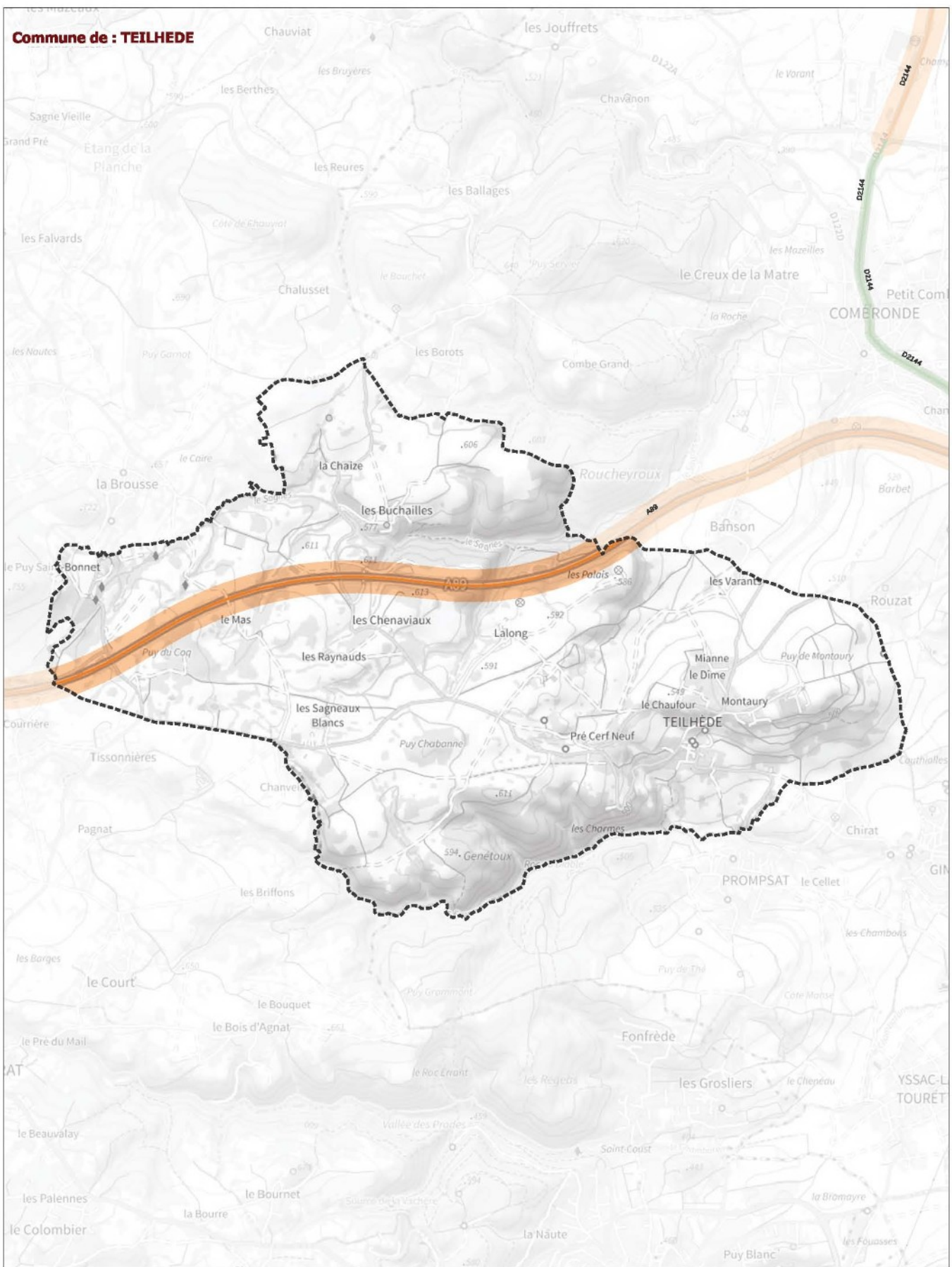


Classement sonore : ■ catégorie 1 ■ catégorie 2 ■ catégorie 3 ■ catégorie 4 ■ catégorie 5 Limites des communes



| | | | |
|--|---|-----------------------------|--------------------|
| Classement sonore 2024 des infrastructures de transport terrestre du Puy-de-Dôme pris en vertu de l'article L571-10 du code de l'environnement / réseau routier | | | |
| TALLENDE | Source de données : CEREMA, SNCF (fer) ; CEREMA, ASF, APRR (route) Couche : n_projet_classement_sonore_2023_1_063.shp Fond cartographique numérique : Plan IGN 2022 | Réalisation : DDT63/SET/GGC | Diffusion : PUBLIC |
| | | Date : janvier 2024 | 1:13 111 |

Commune de : TEILHEDE

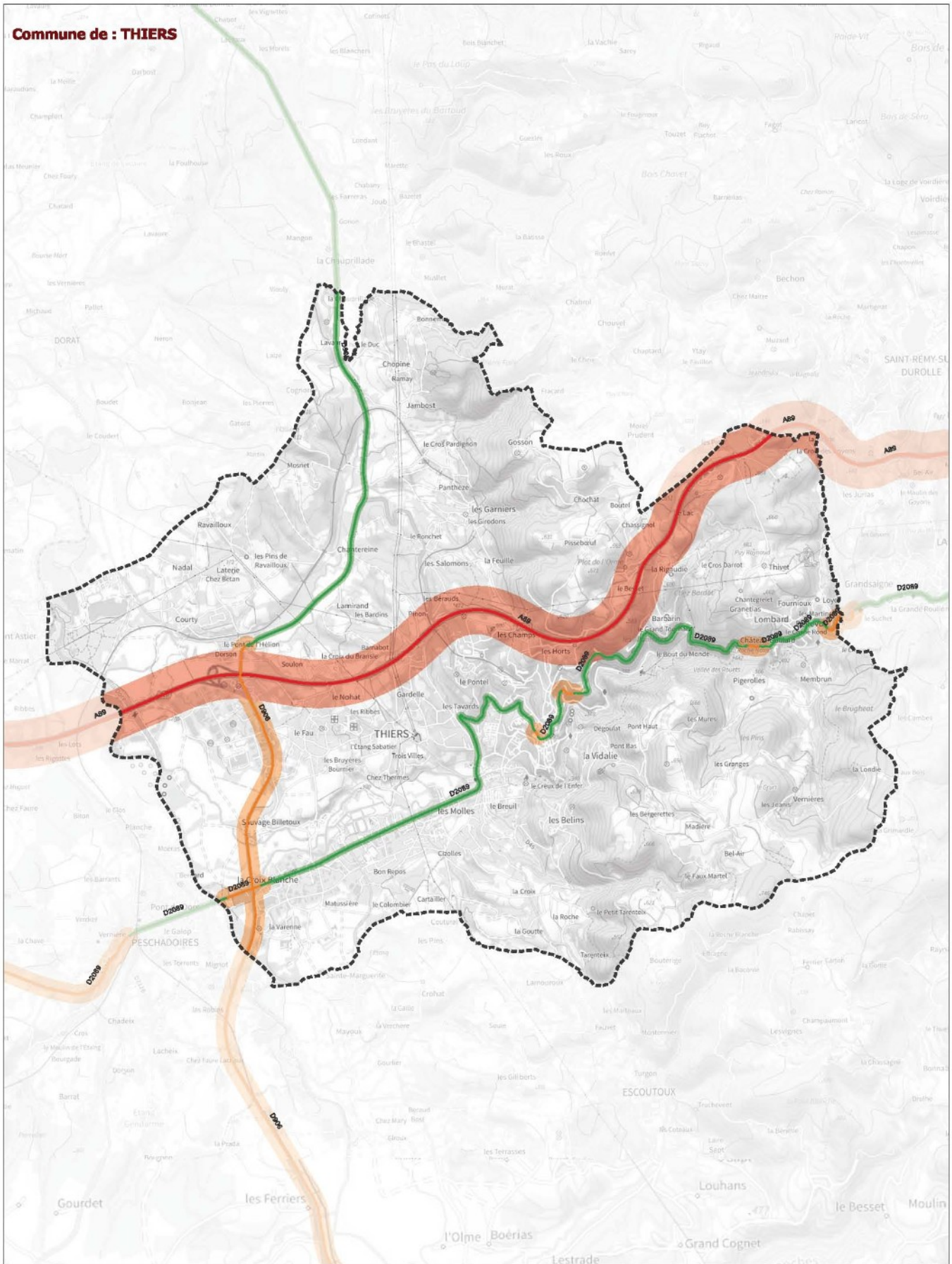


Classement sonore : ■ catégorie 1 ■ catégorie 2 ■ catégorie 3 ■ catégorie 4 ■ catégorie 5 Limites des communes



| Classement sonore 2024 des infrastructures de transport terrestre du Puy-de-Dôme pris en vertu de l'article L571-10 du code de l'environnement / réseau routier | | | |
|---|---|-----------------------------|--------------------|
| TEILHEDE | Source de données : CEREMA, SNCF (fer) ; CEREMA, ASF, APRR (route) Couche : n_projet_classement_sonore_2023_1_063.shp Fond cartographique numérique : Plan IGN 2022 | Réalisation : DDT63/SET/GGC | Diffusion : PUBLIC |
| | | Date : janvier 2024 | 1:23 308 |

Commune de : THIERS

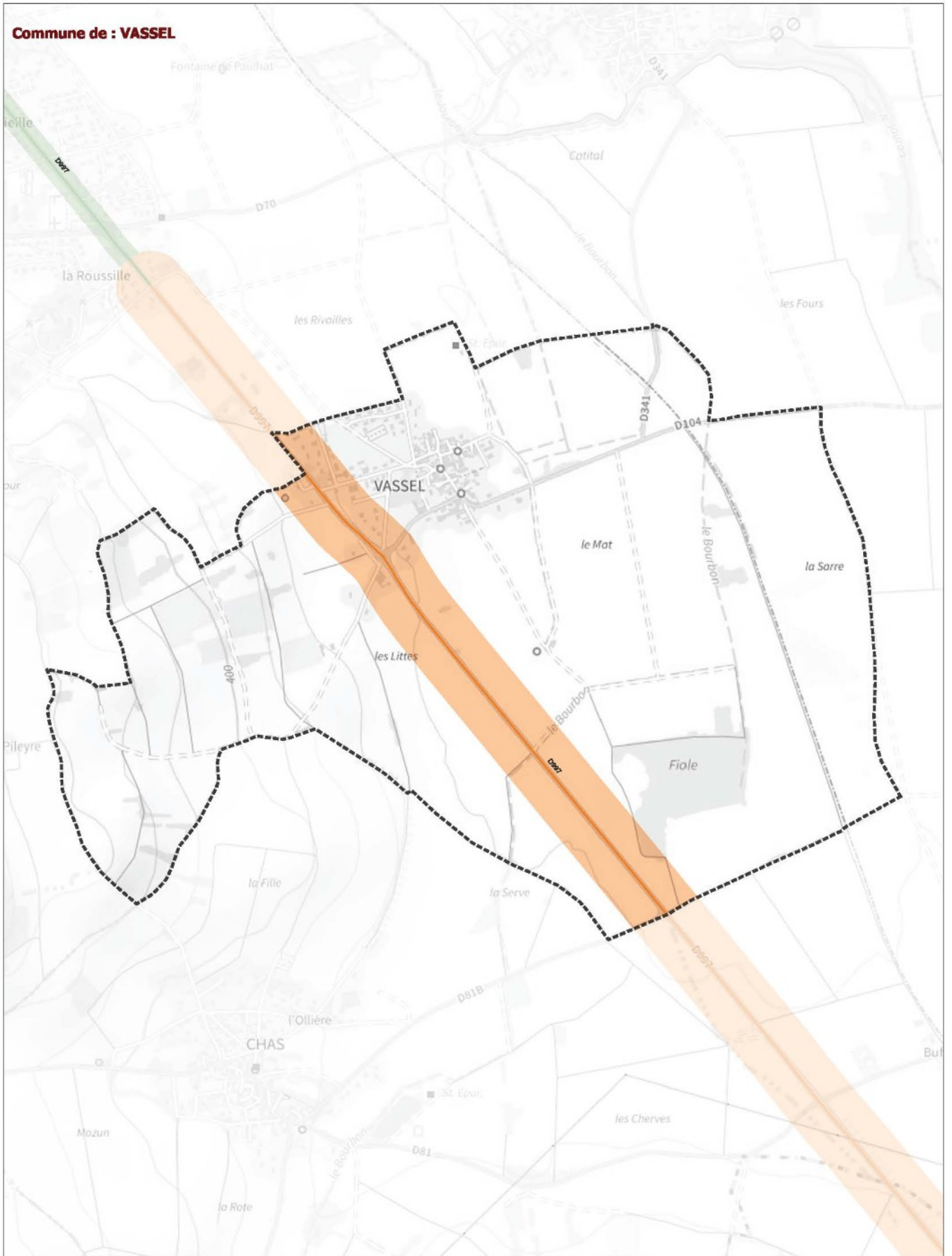


Classement sonore : ■ catégorie 1 ■ catégorie 2 ■ catégorie 3 ■ catégorie 4 ■ catégorie 5 Limites des communes



| Classement sonore 2024 des infrastructures de transport terrestre du Puy-de-Dôme pris en vertu de l'article L571-10 du code de l'environnement / réseau routier | | | |
|---|---|-----------------------------|--------------------|
| THIERS | Source de données : CEREMA, SNCF (fer) ; CEREMA, ASF, APRR (route) Couche : n_projet_classement_sonore_2023_1_063.shp Fond cartographique numérique : Plan IGN 2022 | Réalisation : DDT63/SET/GGC | Diffusion : PUBLIC |
| | | Date : janvier 2024 | 1:37 519 |

Commune de : VASSEL

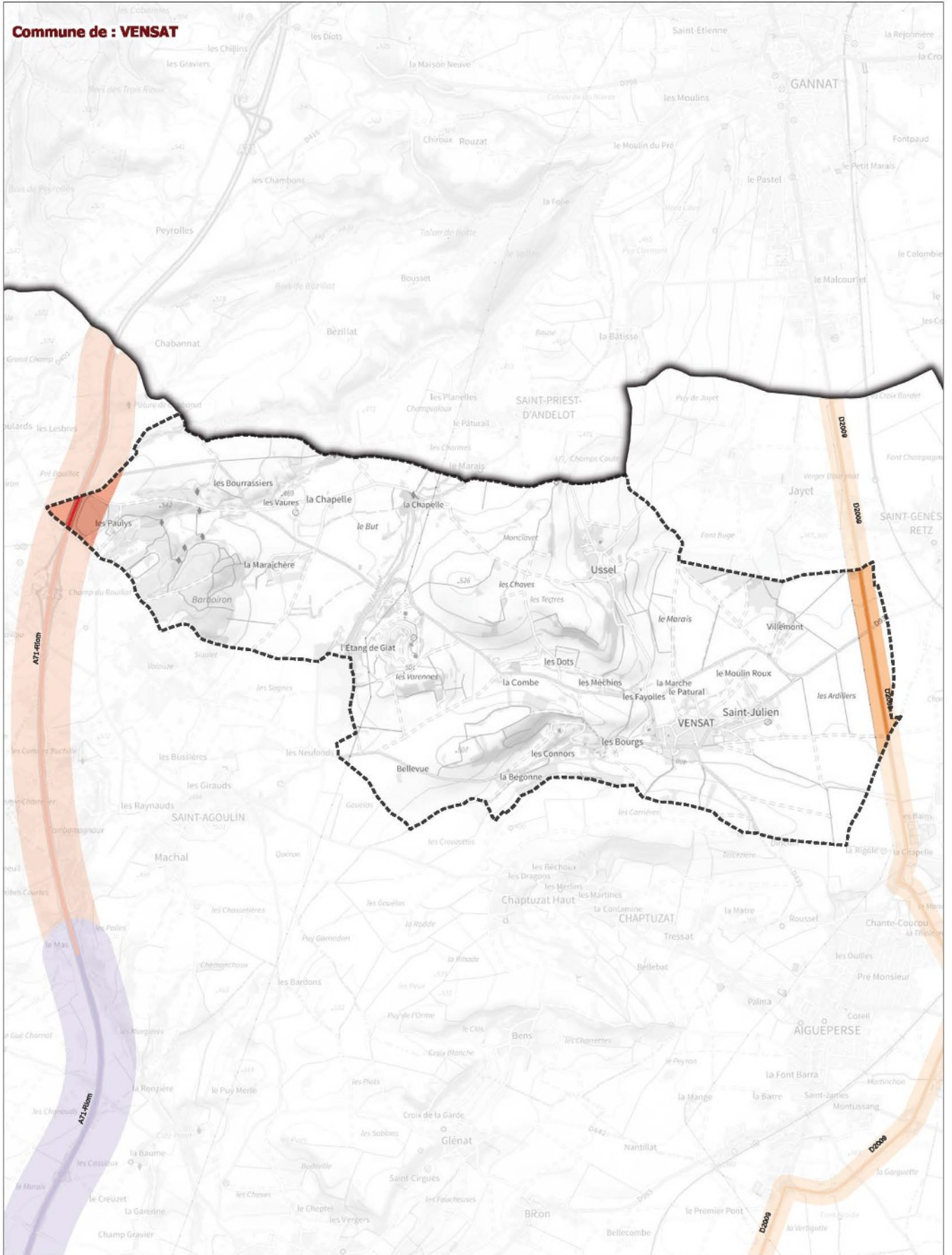


Classement sonore : catégorie 1 catégorie 2 catégorie 3 catégorie 4 catégorie 5 Limites des communes



| Classement sonore 2024 des infrastructures de transport terrestre du Puy-de-Dôme pris en vertu de l'article L571-10 du code de l'environnement / réseau routier | | | |
|---|--|-----------------------------|--------------------|
| VASSEL | Source de données : CEREMA, SNCF (fer) ; CEREMA, ASF, APRR (route) | Réalisation : DDT63/SET/GGC | Diffusion : PUBLIC |
| | Couche : n_projet_classement_sonore_2023_063.shp | Date : janvier 2024 | 1:10 147 |
| Fond cartographique numérique : Plan IGN 2022 | | | |

Commune de : VENSAT

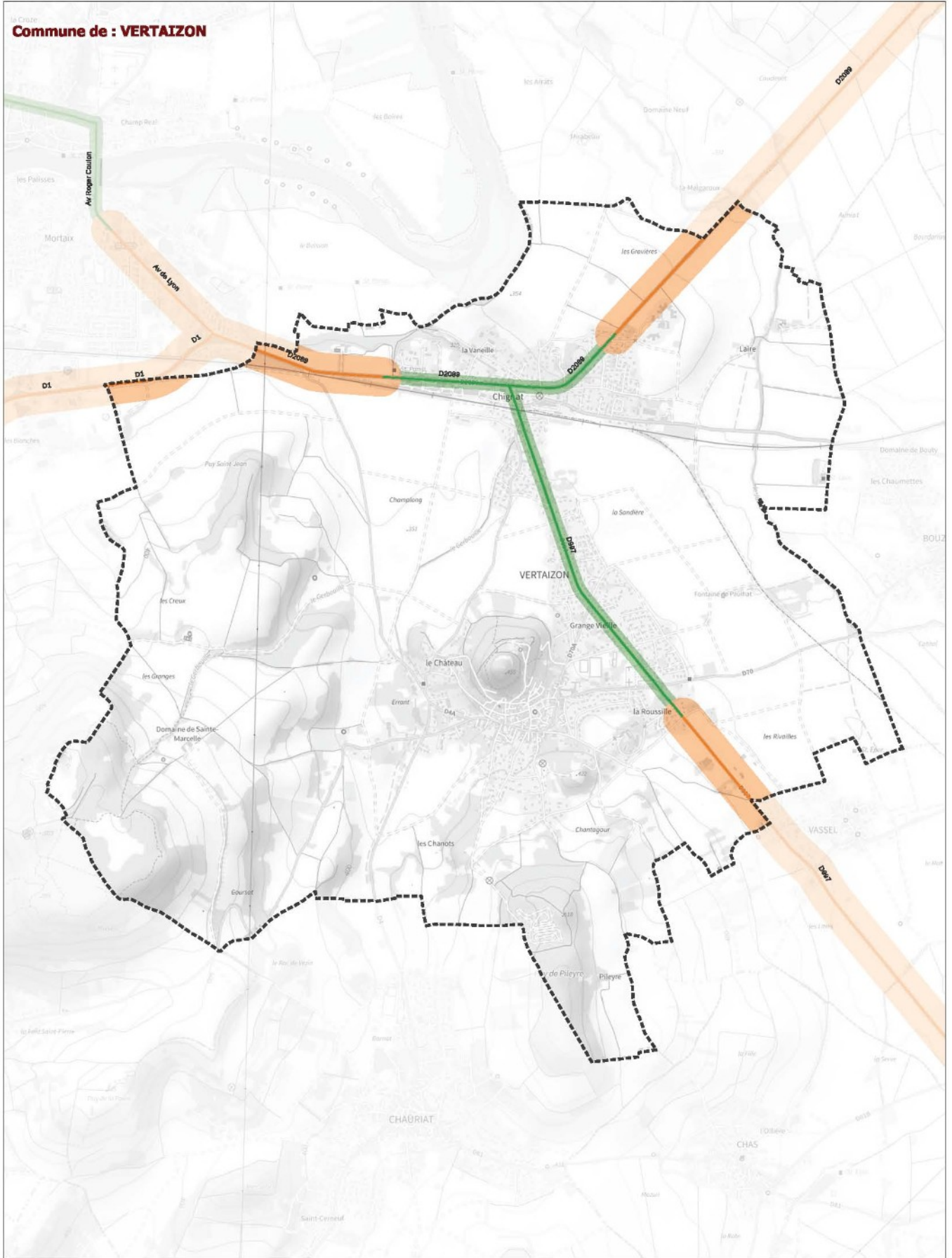


Classement sonore : catégorie 1 catégorie 2 catégorie 3 catégorie 4 catégorie 5 Limites des communes



| Classement sonore 2024 des infrastructures de transport terrestre du Puy-de-Dôme pris en vertu de l'article L571-10 du code de l'environnement / réseau routier | | | |
|---|--|---------------------|-----------------------------|
| VENSAT | Source de données : CEREMA, SNCF (fer) ; CEREMA, ASF, APRR (route) | | Réalisation : DDT63/SET/GGC |
| | Couche : n_projet_classement_sonore_2023_1_063.shp | | Diffusion : PUBLIC |
| Fond cartographique numérique : Plan IGN 2022 | | Date : janvier 2024 | 1:30 034 |

Commune de : **VERTAIZON**

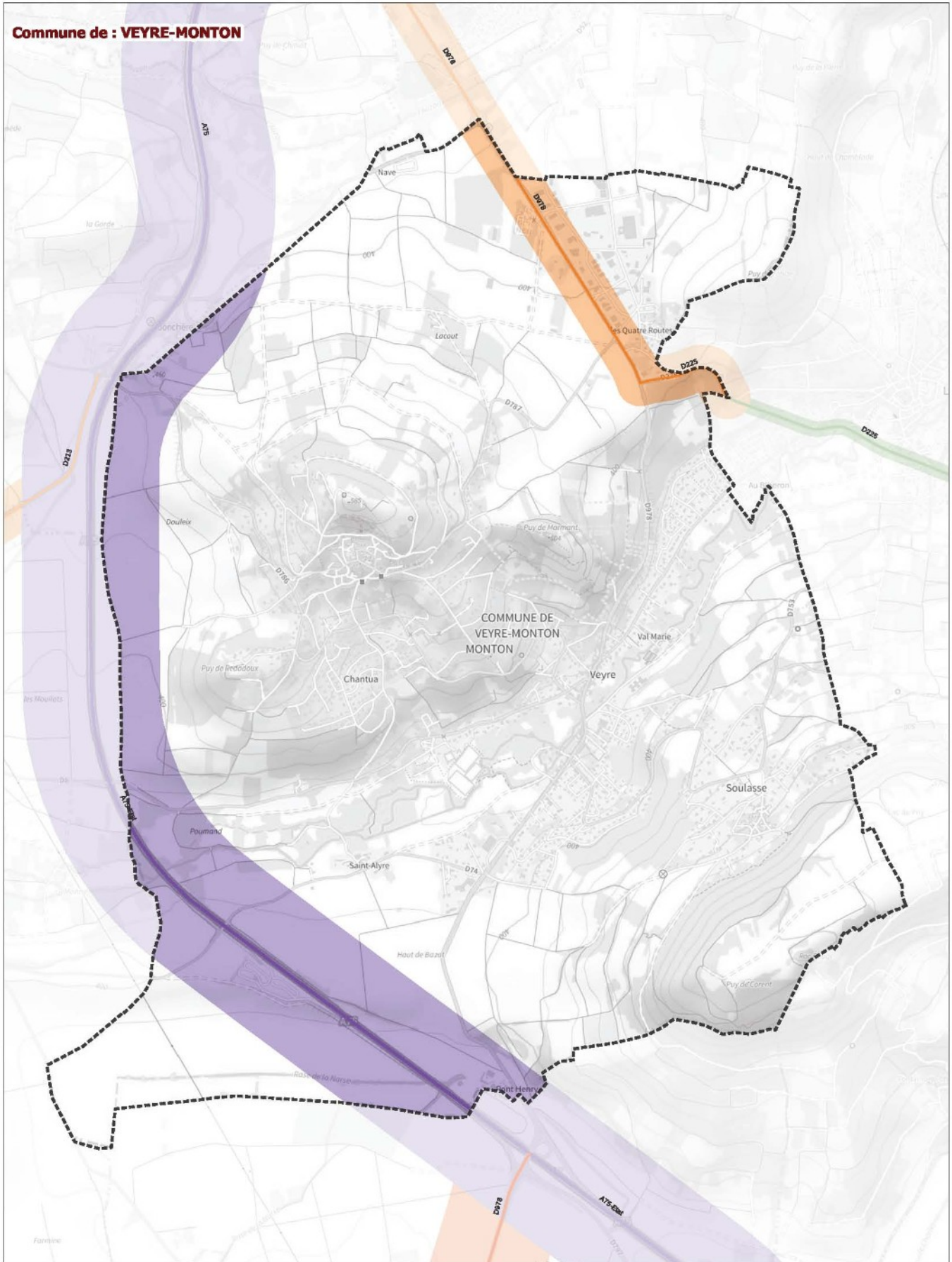


Classement sonore : catégorie 1 catégorie 2 catégorie 3 catégorie 4 catégorie 5 Limites des communes



| | | | |
|--|---|---------------------|-----------------------------|
| Classement sonore 2024 des infrastructures de transport terrestre du Puy-de-Dôme pris en vertu de l'article L571-10 du code de l'environnement / réseau routier | | | |
| VERTAIZON | Source de données : CEREMA, SNCF (fer) ; CEREMA, ASF, APRR (route) Couche : n_projet_classement_sonore_2023_1_063.shp Fond cartographique numérique : Plan IGN 2022 | | Réalisation : DDT63/SET/GGC |
| | | | Diffusion : PUBLIC |
| | | Date : janvier 2024 | 1:18 055 |

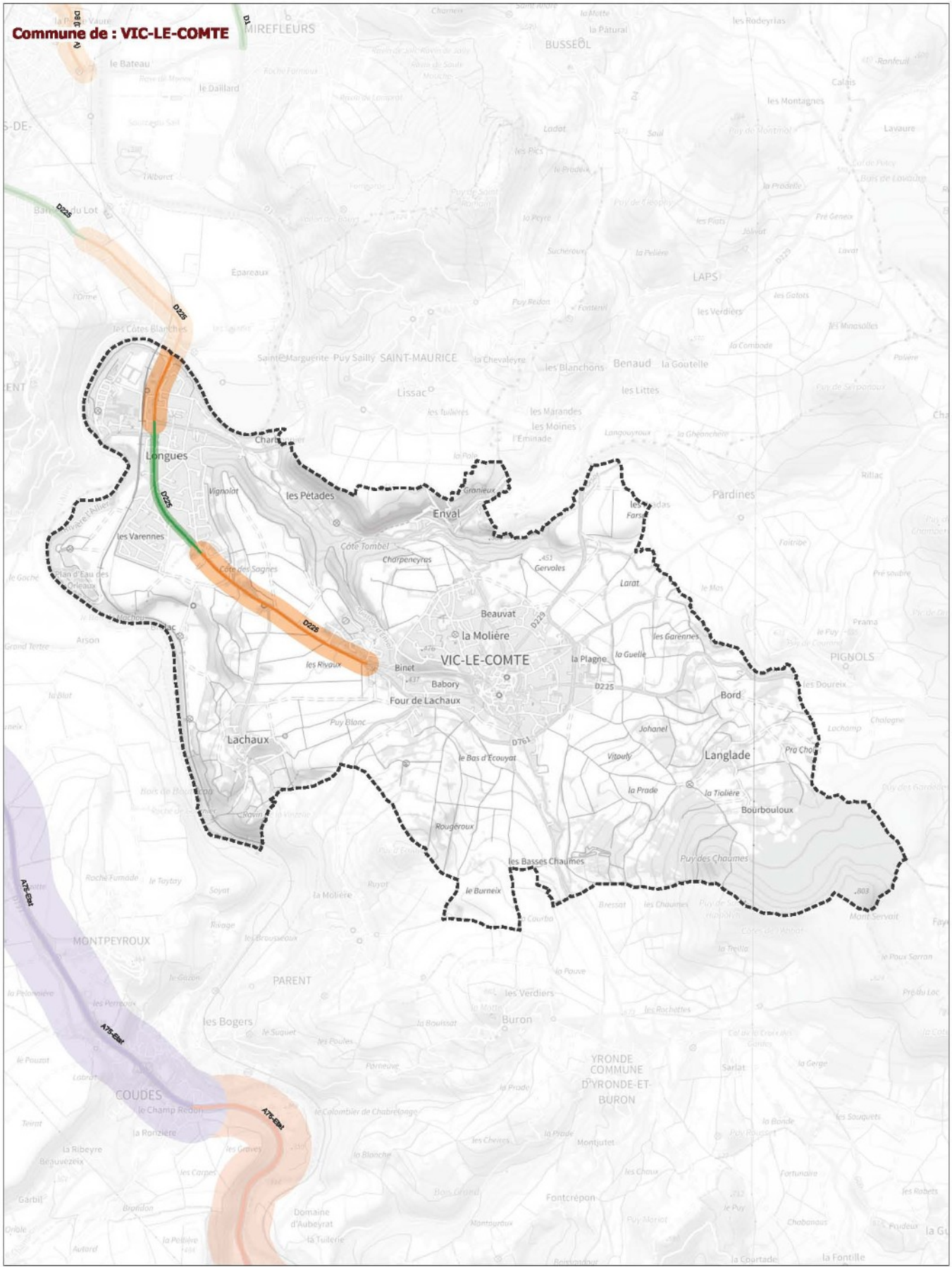
Commune de : VEYRE-MONTON



Classement sonore : ■ catégorie 1 ■ catégorie 2 ■ catégorie 3 ■ catégorie 4 ■ catégorie 5 Limites des communes



| | | | |
|--|--|-----------------------------|--------------------|
| Classement sonore 2024 des infrastructures de transport terrestre du Puy-de-Dôme pris en vertu de l'article L571-10 du code de l'environnement / réseau routier | | | |
| VEYRE-MONTON | Source de données : CEREMA, SNCF (fer) ; CEREMA, ASF, APRR (route) | Réalisation : DDT63/SET/GGC | Diffusion : PUBLIC |
| | Couche : n_projet_classement_sonore_2023_1_063.shp | Date : janvier 2024 | 1:15 434 |
| Fond cartographique numérique : Plan IGN 2022 | | | |

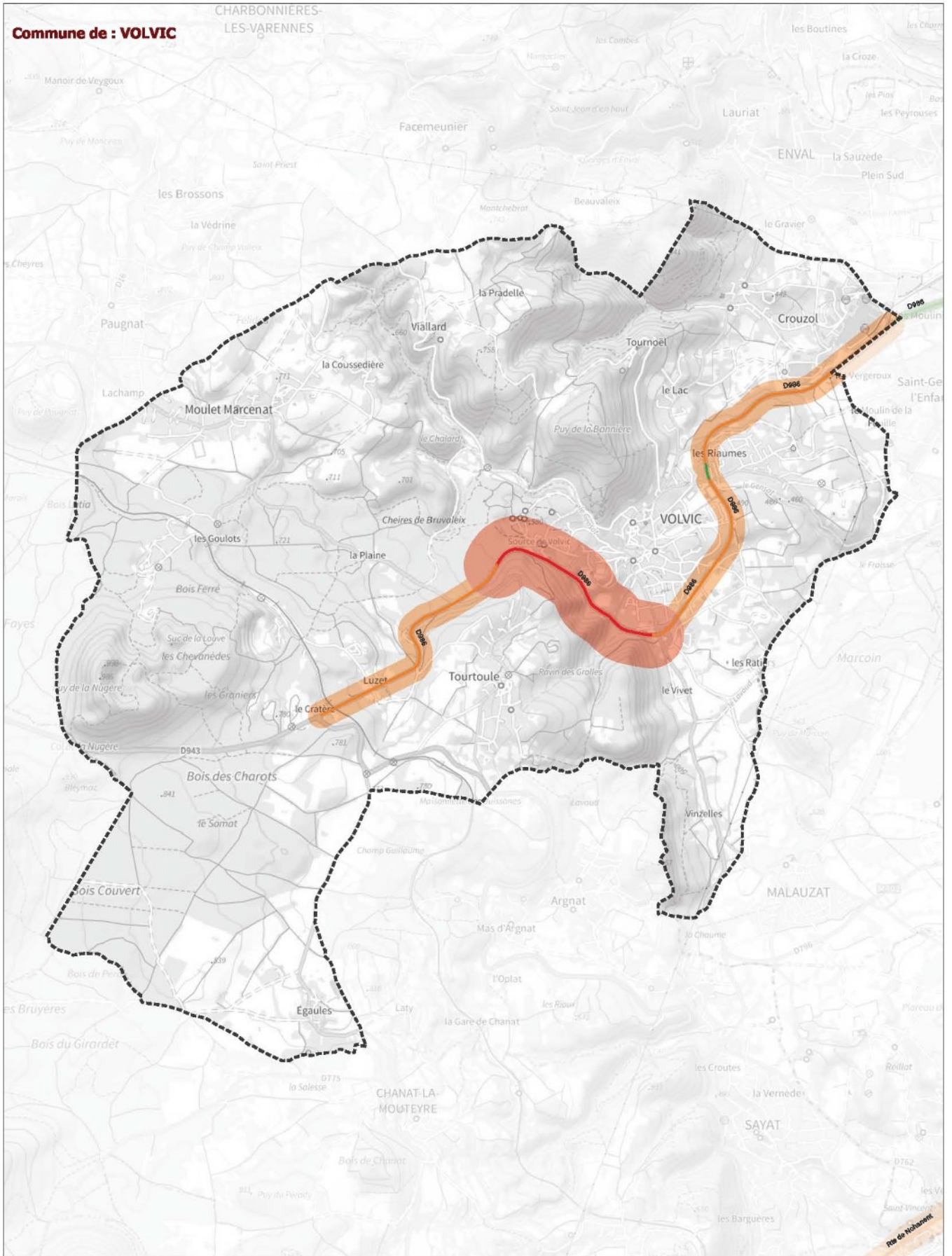


Classement sonore : ■ catégorie 1 ■ catégorie 2 ■ catégorie 3 ■ catégorie 4 ■ catégorie 5 Limites des communes



| | | | |
|--|---|-----------------------------|--------------------|
| Classement sonore 2024 des infrastructures de transport terrestre du Puy-de-Dôme pris en vertu de l'article L571-10 du code de l'environnement / réseau routier | | | |
| VIC-LE-COMTE | Source de données : CEREMA, SNCF (fer) ; CEREMA, ASF, APRR (route) Couche : n_projet_classement_sonore_2023_063.shp Fond cartographique numérique : Plan IGN 2022 | Réalisation : DDT63/SET/GGC | Diffusion : PUBLIC |
| | | Date : janvier 2024 | 1:28 828 |

Commune de : **VOLVIC**

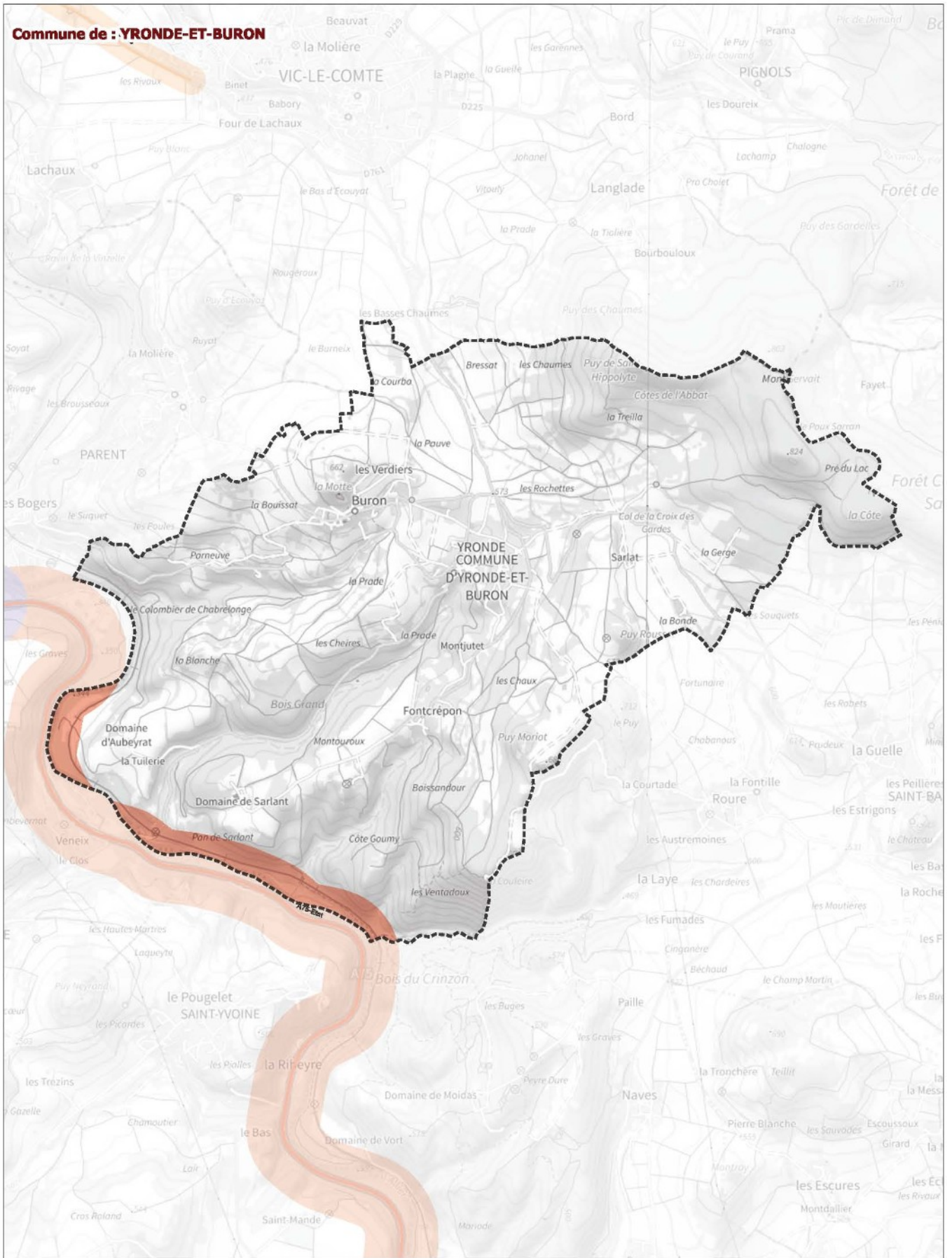


Classement sonore : ■ catégorie 1 ■ catégorie 2 ■ catégorie 3 ■ catégorie 4 ■ catégorie 5 Limites des communes



| Classement sonore 2024 des infrastructures de transport terrestre du Puy-de-Dôme pris en vertu de l'article L571-10 du code de l'environnement / réseau routier | | | |
|---|--|-----------------------------|--------------------|
| VOLVIC | Source de données : CEREMA, SNCF (fer) ; CEREMA, ASF, APRR (route) | Réalisation : DDT63/SET/GGC | Diffusion : PUBLIC |
| | Couche : n_projet_classement_sonore_2023_1_063.shp | Date : janvier 2024 | 1:26 830 |
| Fond cartographique numérique : Plan IGN 2022 | | | |

Commune de : **YRONDE-ET-BURON**

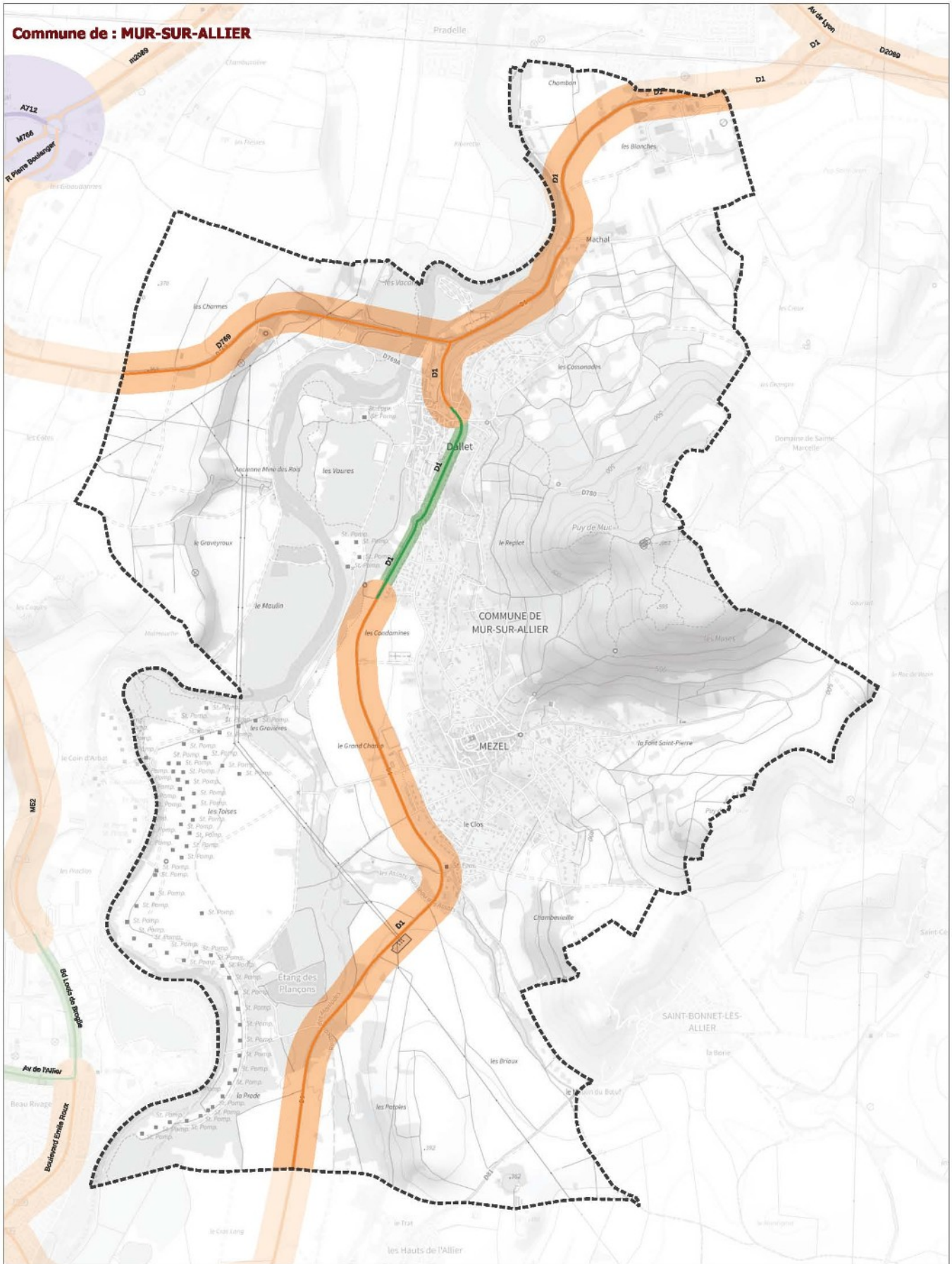


Classement sonore : ■ catégorie 1 ■ catégorie 2 ■ catégorie 3 ■ catégorie 4 ■ catégorie 5 Limites des communes



| Classement sonore 2024 des infrastructures de transport terrestre du Puy-de-Dôme pris en vertu de l'article L571-10 du code de l'environnement / réseau routier | | | |
|---|--|-----------------------------|--------------------|
| YRONDE-ET-BURON | Source de données : CEREMA, SNCF (fer) ; CEREMA, ASF, APRR (route) | Réalisation : DDT63/SET/GGC | Diffusion : PUBLIC |
| | Couche : n_projet_classement_sonore_2023_1_063.shp | Date : janvier 2024 | 1:24 250 |
| Fond cartographique numérique : Plan IGN 2022 | | | |

Commune de : MUR-SUR-ALLIER



Classement sonore : ■ catégorie 1 ■ catégorie 2 ■ catégorie 3 ■ catégorie 4 ■ catégorie 5 Limites des communes



| | | | |
|--|--|---------------------|-----------------------------|
| Classement sonore 2024 des infrastructures de transport terrestre du Puy-de-Dôme pris en vertu de l'article L571-10 du code de l'environnement / réseau routier | | | |
| MUR-SUR-ALLIER | Source de données : CEREMA, SNCF (fer) ; CEREMA, ASF, APRR (route) | | Réalisation : DDT63/SET/GGC |
| | Couche : n_projet_classement_sonore_2023_1_063.shp | | Diffusion : PUBLIC |
| Fond cartographique numérique : Plan IGN 2022 | | Date : janvier 2024 | 1:17 950 |